

atlas

de l'Occitanie
2023



l'essentiel

Éditorial



Avec ses 13 départements, ses 72 724 km² et ses 6 millions d'habitants, l'Occitanie est l'une des plus grandes régions de France.

La DREAL vous propose, sous l'égide de Pierre-André DURAND, préfet de la région Occitanie, et des préfètes et préfets de département, de vous la présenter sous le prisme des politiques publiques dont elle a la charge: les infrastructures de transport et la mobilité, la biodiversité et les paysages, la transition énergétique et le climat, l'aménagement du territoire et le logement, la prévention des risques naturels et industriels, l'eau et le littoral.

Ce document constitue une version synthétique: "l'essentiel" de notre atlas de l'Occitanie. Vous retrouverez également sur le site internet de la DREAL sa version intégrale.

Je vous souhaite une excellente lecture. N'hésitez pas à nous signaler vos remarques et vos pistes d'amélioration !

Patrick BERG

Directeur régional de l'Environnement,
de l'Aménagement et du Logement

Table des matières

Éditorial.....	3.		
Liste des acronymes.....	6.		
● Organisation administrative			
Les départements.....	8.		
● Sites et paysages			
Les ensembles paysagers.....	10		
Les protections et valorisations des paysages.....	11		
Le patrimoine mondial UNESCO.....	12		
● Biodiversité			
Les trames verte et bleue.....	14		
Le réseau Natura 2000.....	15		
Les sites identifiés de restauration de la biodiversité.....	17		
Les aires protégées.....	18		
● Eau			
Les niveaux de déséquilibre quantitatif des eaux superficielles sur les périmètres élémentaires.....	20		
Les captages prioritaires.....	21		
L'état écologique des masses d'eau superficielles.....	22		
La restauration de la continuité écologique - Ouvrages prioritaires.....	23		
● Transition énergétique et climat			
Les plans climat-air-énergie territoriaux (PCAET).....	27		
La production d'énergies renouvelables 2020.....	29		
L'énergie hydroélectrique concédée, patrimoine de l'État.....	30		
Les contrats de relance et de transition écologique (CRTE).....	31		
● Risques naturels			
L'évolution du trait de côte.....	34		
Les plans de prévention des risques d'inondation (PPRI).....	35		
Les plans de prévention des risques naturels terrestres (PPRN hors retrait gonflement argile).....	36		
● Risques technologiques			
Les principales installations classées.....	39		
L'exploitation des ressources du sol et du sous-sol.....	40		
Les secteurs d'Information sur les sols (SIS).....	41		
Les plans de prévention des risques technologiques et miniers.....	43		
● Mobilité, infrastructures et transport			
Les trafics moyens journaliers sur le réseau routier national en 2021.....	46		
Le réseau ferroviaire – réseau routier.....	47		
L'accessibilité au réseau autoroutier et au réseau structurant en Occitanie.....	48		
Les navettes domicile-travail.....	49		
Les autorités organisatrices de la mobilité locales en Occitanie au 01/01/2023.....	50		
La fréquentation aéroportuaire et activité portuaire.....	51		
● Aménagement et logement			
Les communes lauréates des programmes « Action cœur de ville » et « Petites villes de demain ».....	55		
Les taux d'évolution de l'artificialisation sur 10 ans (2011-2021) par intercommunalité.....	57		
La tension et besoins prioritaires en logements locatifs sociaux.....	58		
Les schémas de cohérence territoriale (SCoT) au 01/03/2023.....	59		

Liste des acronymes

ADASEA.....	Association départementale pour l'aménagement des structures des exploitations agricoles	ONF.....	Office national des forêts
AEAG.....	Agence de l'eau Adour Garonne	OPAH.....	Opération programmée pour l'amélioration de l'habitat
AELB.....	Agence de l'eau Loire Bretagne	OUGC.....	Organismes Uniques de Gestion Collective
AEP.....	Alimentation en eau potable	PAPI.....	Programme d'actions de prévention des inondations
AERM.....	Agence de l'eau Rhône Méditerranée	PCAET.....	Plan climat-air-énergie territorial
AERMC.....	Agence de l'eau Rhône Méditerranée Corse	PGRE.....	Plan de Gestion de la ressource en eau
ANAH.....	Agence nationale de l'habitat	PIG.....	Programme d'intérêt général
AOM.....	Autorité organisatrice de la mobilité	PNB.....	Plan national de biodiversité
AREMIP.....	Action recherche environnement Midi-Pyrénées	PNC.....	Parc national des Cévennes
AUP.....	Autorisation unique pluriannuelle	PNRGC.....	Parc naturel régional des Grands Causses
BAG.....	Bassin Adour-Garonne	PNRPA.....	Parc naturel régional des Préalpes d'Azur
BRGM.....	Bureau de recherches géologiques et minières	PPI.....	Plan particulier d'intervention
CA.....	Communauté d'agglomération	PPR.....	Plan de prévention des risques
CAUE.....	Conseil d'architecture, d'urbanisme et de l'environnement	PPRI.....	Plan de prévention des risques inondations
CCI.....	Chambre de commerce et d'industrie	PPRM.....	Plan de prévention des risques miniers
CEREMA.....	Centre d'études et d'expertise sur les risques, l'environnement, la mobilité et l'aménagement	PPRN.....	Plan de prévention des risques naturels
CRTE.....	Contrat de relance et de transition écologique	PPRT.....	Plan de prévention des risques technologiques
DOE.....	Débit objectif d'étiage	RPLS.....	Répertoire du parc locatif social
EAIP.....	Enveloppe approchée des inondations potentielles	SCHAPI.....	Service central d'hydrométéorologie et d'appui à la prévision des inondations
EPCI.....	Établissement public de coopération intercommunale	SCoT.....	Schéma de cohérence territoriale
EPRI.....	Évaluation préliminaire des risques d'inondation	SDAGE.....	Schéma directeur d'aménagement et de gestion des eaux
EVP.....	Étude de volume prélevable	SIAM2A.....	Syndicat interrégional pour l'amélioration de la vie aquatique et aérienne
GSF.....	Grand site de France	SMAGE.....	Syndicat mixte d'aménagement et de gestion des eaux
GUNenv.....	Guichet Unique Numérique de l'environnement	SMBRC.....	Société mycologique et botanique de la région chambérienne
ICPE.....	Installation classée pour la protection de l'environnement	SMBVV.....	Syndicat mixte du bassin versant du Viaur
IED.....	Industrial emissions directive	SMMAR.....	Syndicat mixte de milieux aquatiques et des rivières
IFN.....	Institut national forestier	SMTC.....	Syndicat mixte des transports en commun
IGN.....	Institut géographique national	SMVOL.....	Syndicat mixte de la vallée de l'Orb et du Libron
INPN.....	Inventaire national du patrimoine naturel	SNCF.....	Société nationale des chemins de fer français
INSEE.....	Institut national de la statistique et des études économiques	SRGITC.....	Stratégie régionale de la gestion intégrée du trait de côte
IPGN.....	Inventaire du patrimoine géologique national	SYBLE.....	Syndicat du bassin du Lez
IRSN.....	Institut de radioprotection et de sûreté nucléaire	TRI.....	Territoire à risque inondation
Loi SRU.....	Loi solidarité et renouvellement urbain	TepCV.....	Territoire à énergie positive pour la croissance verte
MNHM.....	Muséum national d'histoire naturelle	UNESCO.....	United nations educational, scientific and cultural organization
NASA SRTM.....	NASA Shuttle Radar Topography Mission	ZALT.....	Zone d'action à long terme
NMP.....	Nature Midi-Pyrénées	ZAP.....	Zone d'action prioritaire
OGS.....	Opération grand site	ZNIEFF.....	Zone naturelle d'intérêt écologique floristique et faunistique
		ZRE.....	Zone de répartition des eaux

Organisation administrative





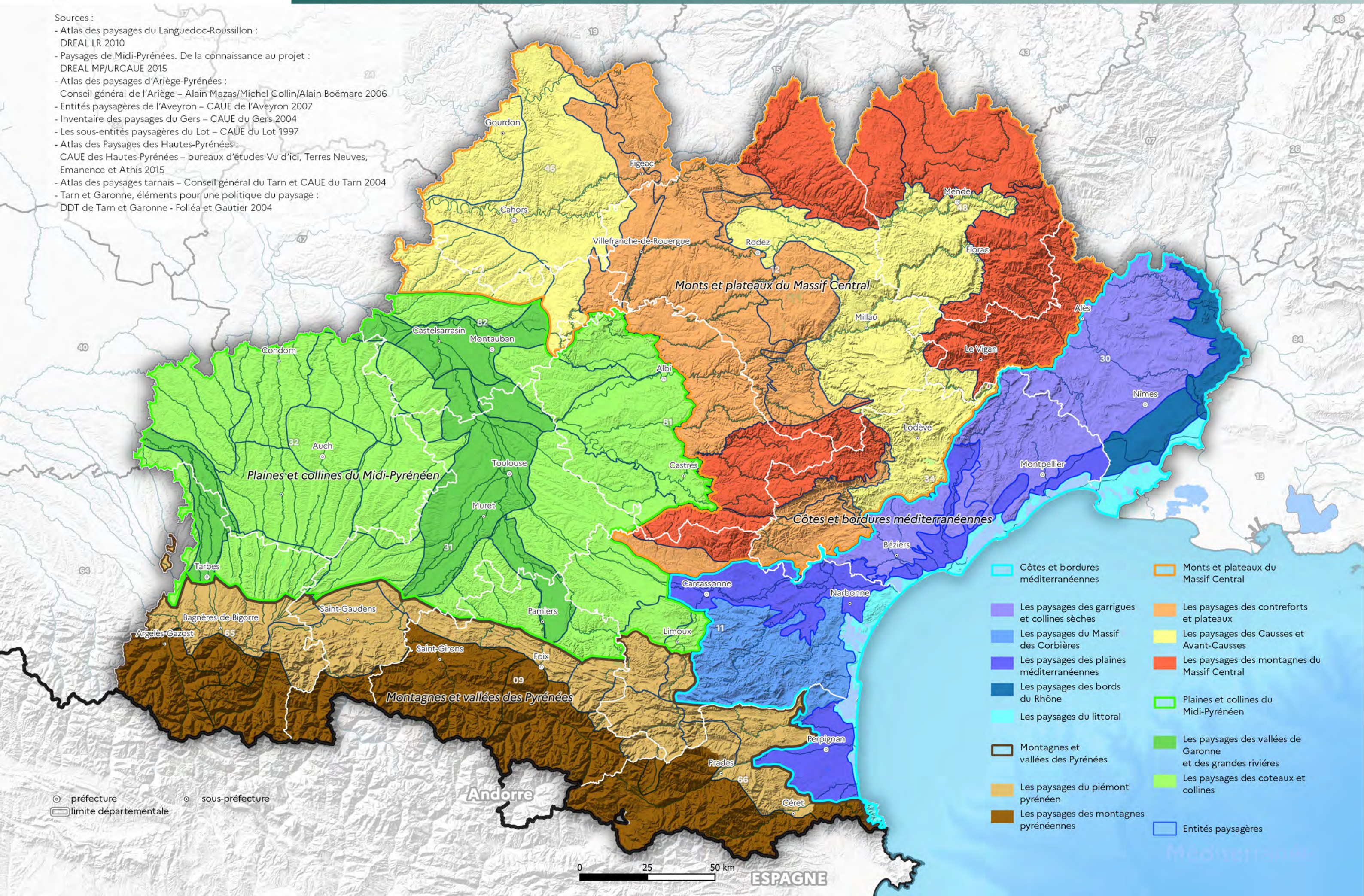
○ préfecture ○ sous-préfecture
▬ limite départementale ▬ limite arrondissement

Sites et Paysages



Sources :

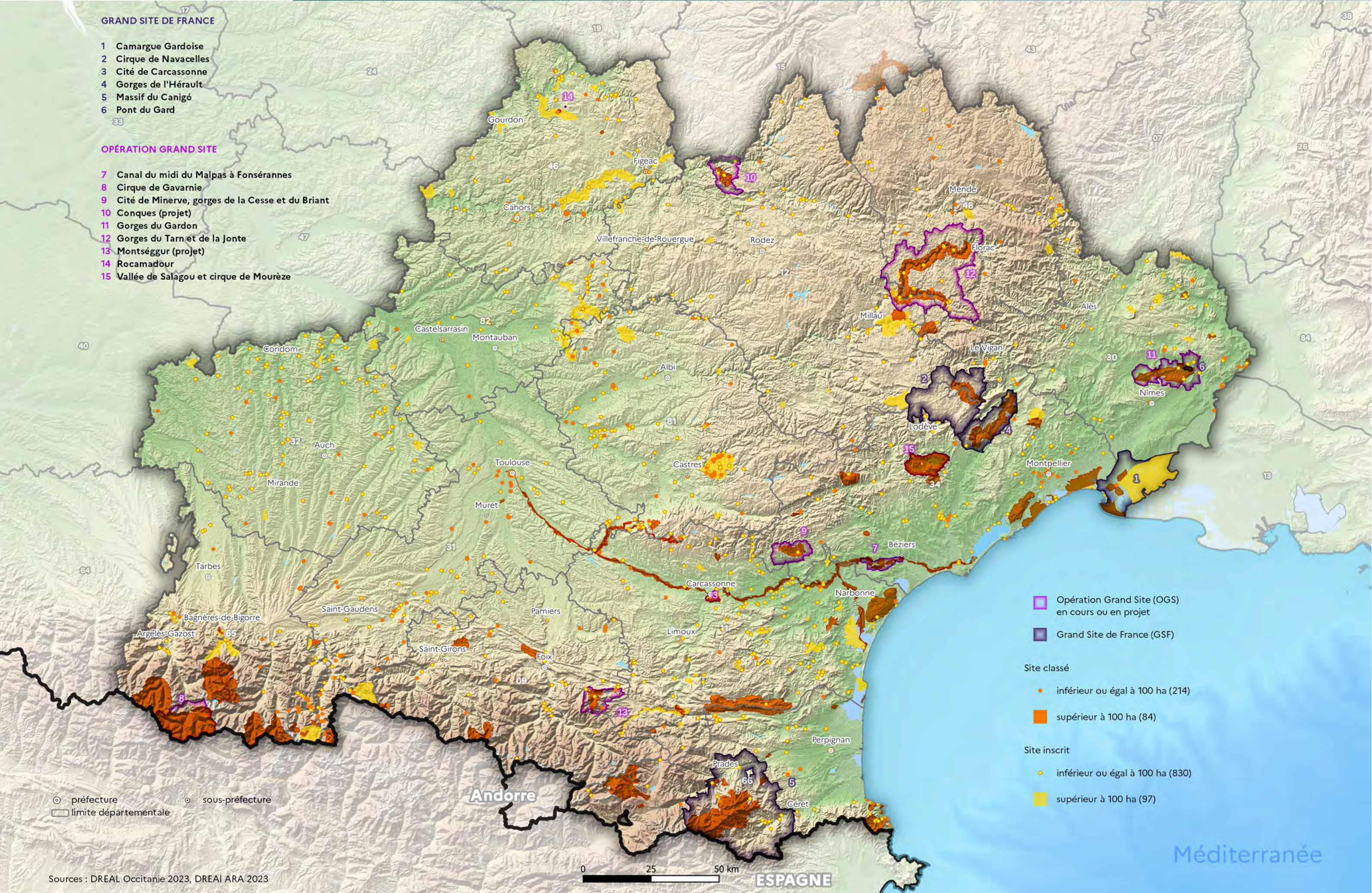
- Atlas des paysages du Languedoc-Roussillon : DREAL LR 2010
- Paysages de Midi-Pyrénées. De la connaissance au projet : DREAL MP/URCAUE 2015
- Atlas des paysages d'Ariège-Pyrénées : Conseil général de l'Ariège – Alain Mazas/Michel Collin/Alain Boëmare 2006
- Entités paysagères de l'Aveyron – CAUE de l'Aveyron 2007
- Inventaire des paysages du Gers – CAUE du Gers 2004
- Les sous-entités paysagères du Lot – CAUE du Lot 1997
- Atlas des Paysages des Hautes-Pyrénées : CAUE des Hautes-Pyrénées – bureaux d'études Vu d'ici, Terres Neuves, Emanence et Athis 2015
- Atlas des paysages tarnais – Conseil général du Tarn et CAUE du Tarn 2004
- Tarn et Garonne, éléments pour une politique du paysage : DDT de Tarn et Garonne - Folléa et Gautier 2004



○ préfecture ○ sous-préfecture
▭ limite départementale

0 25 50 km
ESPAGNE

- Côtes et bordures méditerranéennes
- Les paysages des garrigues et collines sèches
- Les paysages du Massif des Corbières
- Les paysages des plaines méditerranéennes
- Les paysages des bords du Rhône
- Les paysages du littoral
- Montagnes et vallées des Pyrénées
- Les paysages du piémont pyrénéen
- Les paysages des montagnes pyrénéennes
- Monts et plateaux du Massif Central
- Les paysages des contreforts et plateaux
- Les paysages des Causses et Avant-Causses
- Les paysages des montagnes du Massif Central
- Plaines et collines du Midi-Pyrénéen
- Les paysages des vallées de Garonne et des grandes rivières
- Les paysages des coteaux et collines
- Entités paysagères



GRAND SITE DE FRANCE

- 1 Camargue Gardoise
- 2 Cirque de Navacelles
- 3 Cité de Carcassonne
- 4 Gorges de l'Hérault
- 5 Massif du Canigó
- 6 Pont du Gard

OPÉRATION GRAND SITE

- 7 Canal du midi du Malpas à Fonsérannes
- 8 Cirque de Gavarnie
- 9 Cité de Minerve, gorges de la Cesse et du Briant
- 10 Conques (projet)
- 11 Gorges du Gardon
- 12 Gorges du Tarn et de la Jonte
- 13 Montségur (projet)
- 14 Rocamadour
- 15 Vallée de Salagou et cirque de Mourèze

- Opération Grand Site (OGS) en cours ou en projet
- Grand Site de France (GSF)

- Site classé
- inférieur ou égal à 100 ha (214)
 - supérieur à 100 ha (84)

- Site inscrit
- inférieur ou égal à 100 ha (830)
 - supérieur à 100 ha (97)

○ préfecture ○ sous-préfecture
□ limite départementale

0 25 50 km

Chemins de Saint-Jacques de Compostelle :

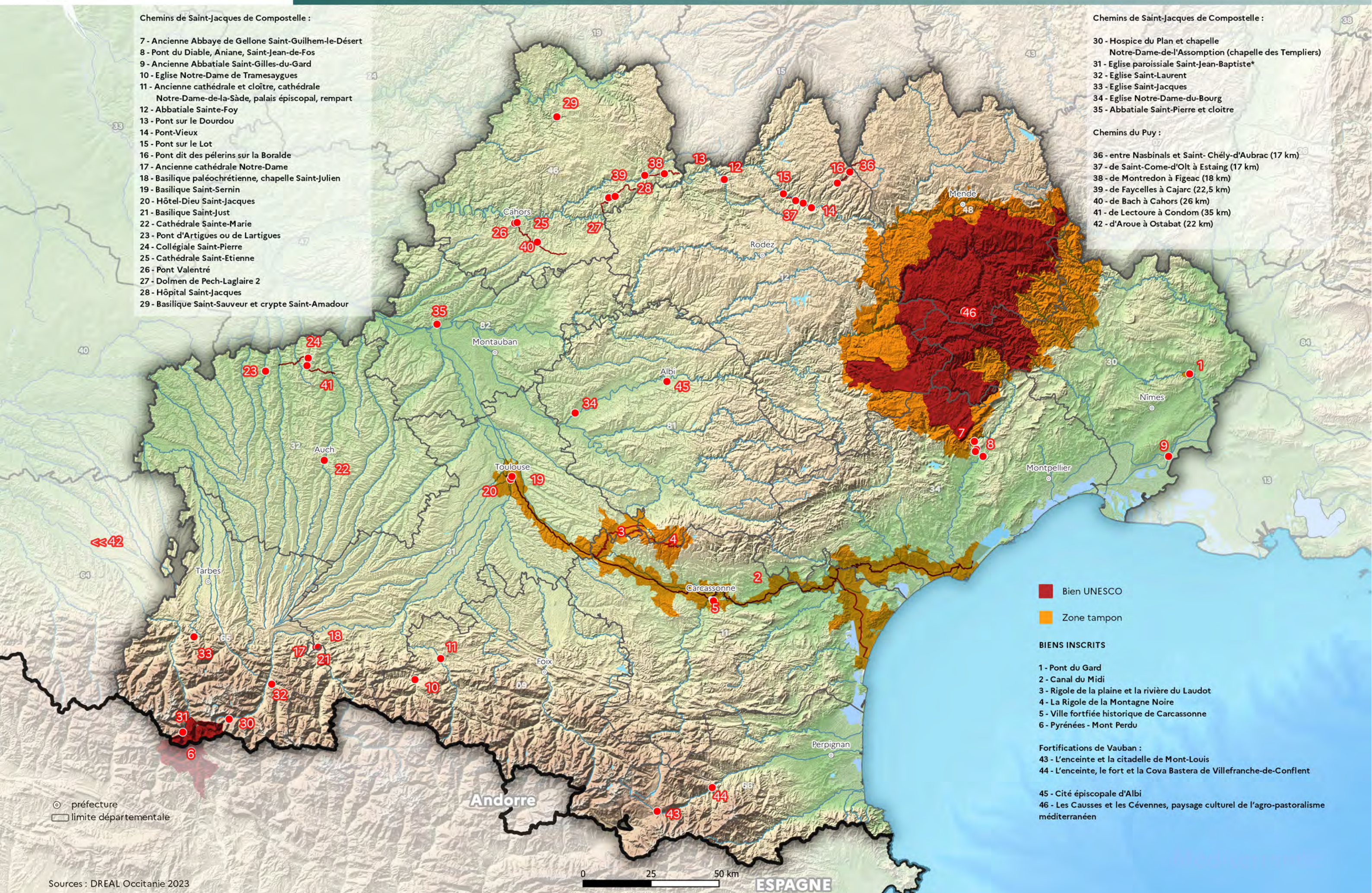
- 7 - Ancienne Abbaye de Gellone Saint-Guilhem-le-Désert
- 8 - Pont du Diable, Aniane, Saint-Jean-de-Fos
- 9 - Ancienne Abbatiale Saint-Gilles-du-Gard
- 10 - Eglise Notre-Dame de Tramesaygues
- 11 - Ancienne cathédrale et cloître, cathédrale Notre-Dame-de-la-Sède, palais épiscopal, rempart
- 12 - Abbatiale Sainte-Foy
- 13 - Pont sur le Dourdou
- 14 - Pont-Vieux
- 15 - Pont sur le Lot
- 16 - Pont dit des pèlerins sur la Boralde
- 17 - Ancienne cathédrale Notre-Dame
- 18 - Basilique paléochrétienne, chapelle Saint-Julien
- 19 - Basilique Saint-Sernin
- 20 - Hôtel-Dieu Saint-Jacques
- 21 - Basilique Saint-Just
- 22 - Cathédrale Sainte-Marie
- 23 - Pont d'Artigues ou de Lartigues
- 24 - Collégiale Saint-Pierre
- 25 - Cathédrale Saint-Etienne
- 26 - Pont Valentré
- 27 - Dolmen de Pech-Lagraire 2
- 28 - Hôpital Saint-Jacques
- 29 - Basilique Saint-Sauveur et crypte Saint-Amador

Chemins de Saint-Jacques de Compostelle :

- 30 - Hospice du Plan et chapelle Notre-Dame-de-l'Assomption (chapelle des Templiers)
- 31 - Eglise paroissiale Saint-Jean-Baptiste*
- 32 - Eglise Saint-Laurent
- 33 - Eglise Saint-Jacques
- 34 - Eglise Notre-Dame-du-Bourg
- 35 - Abbatiale Saint-Pierre et cloître

Chemins du Puy :

- 36 - entre Nasbinals et Saint-Chély-d'Aubrac (17 km)
- 37 - de Saint-Come-d'Olt à Estaing (17 km)
- 38 - de Montredon à Figeac (18 km)
- 39 - de Faycelles à Cajarc (22,5 km)
- 40 - de Bach à Cahors (26 km)
- 41 - de Lectoure à Condom (35 km)
- 42 - d'Aroue à Ostabat (22 km)



- Bien UNESCO
- Zone tampon

BIENS INSCRITS

- 1 - Pont du Gard
- 2 - Canal du Midi
- 3 - Rigole de la plaine et la rivière du Laudot
- 4 - La Rigole de la Montagne Noire
- 5 - Ville fortifiée historique de Carcassonne
- 6 - Pyrénées - Mont Perdu

Fortifications de Vauban :

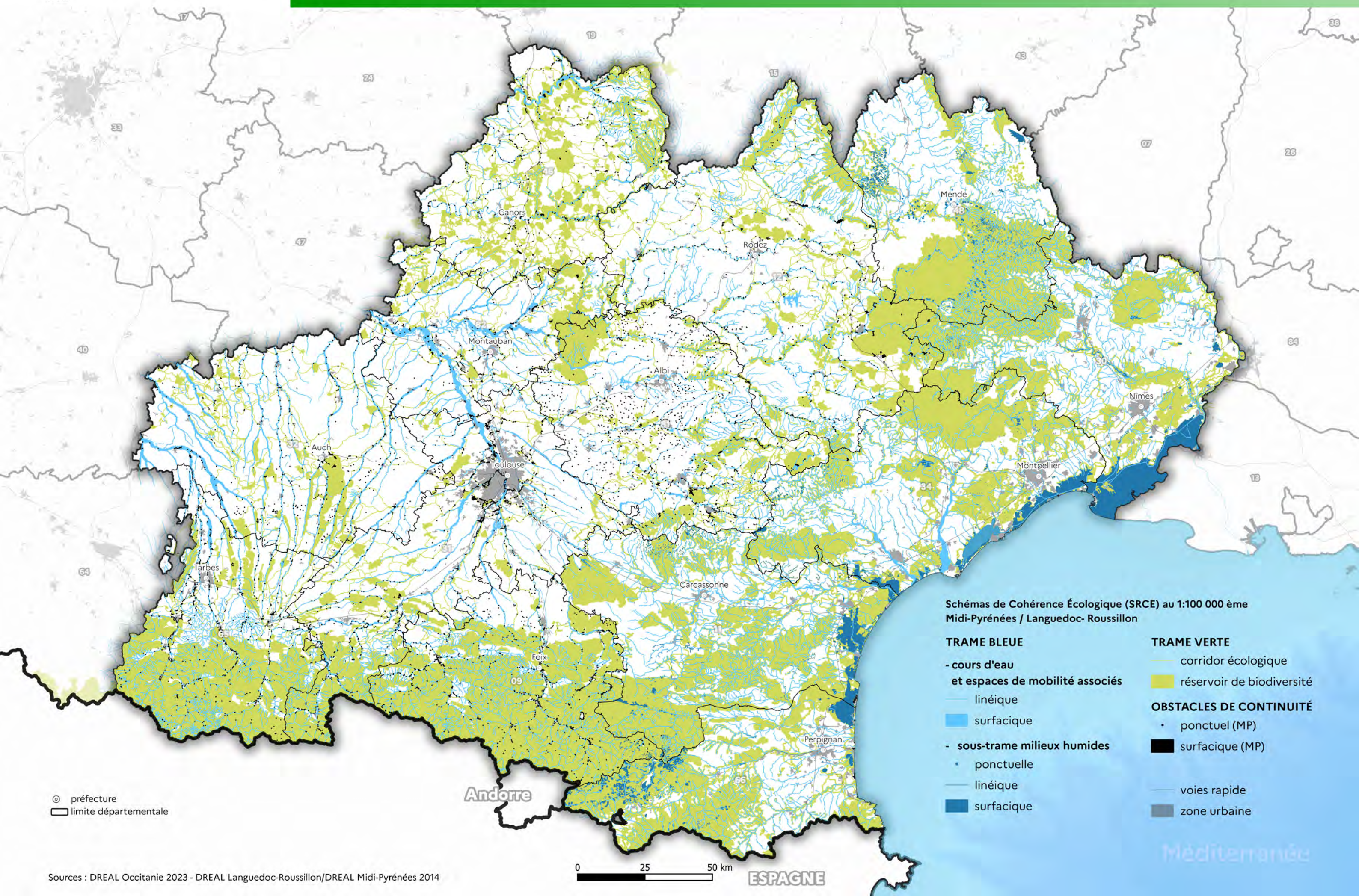
- 43 - L'enceinte et la citadelle de Mont-Louis
- 44 - L'enceinte, le fort et la Cova Bastera de Villefranche-de-Conflent

- 45 - Cité épiscopale d'Albi
- 46 - Les Causses et les Cévennes, paysage culturel de l'agro-pastoralisme méditerranéen

⊙ préfecture
□ limite départementale

Biodiversité





Schémas de Cohérence Écologique (SRCE) au 1:100 000 ème
Midi-Pyrénées / Languedoc- Roussillon

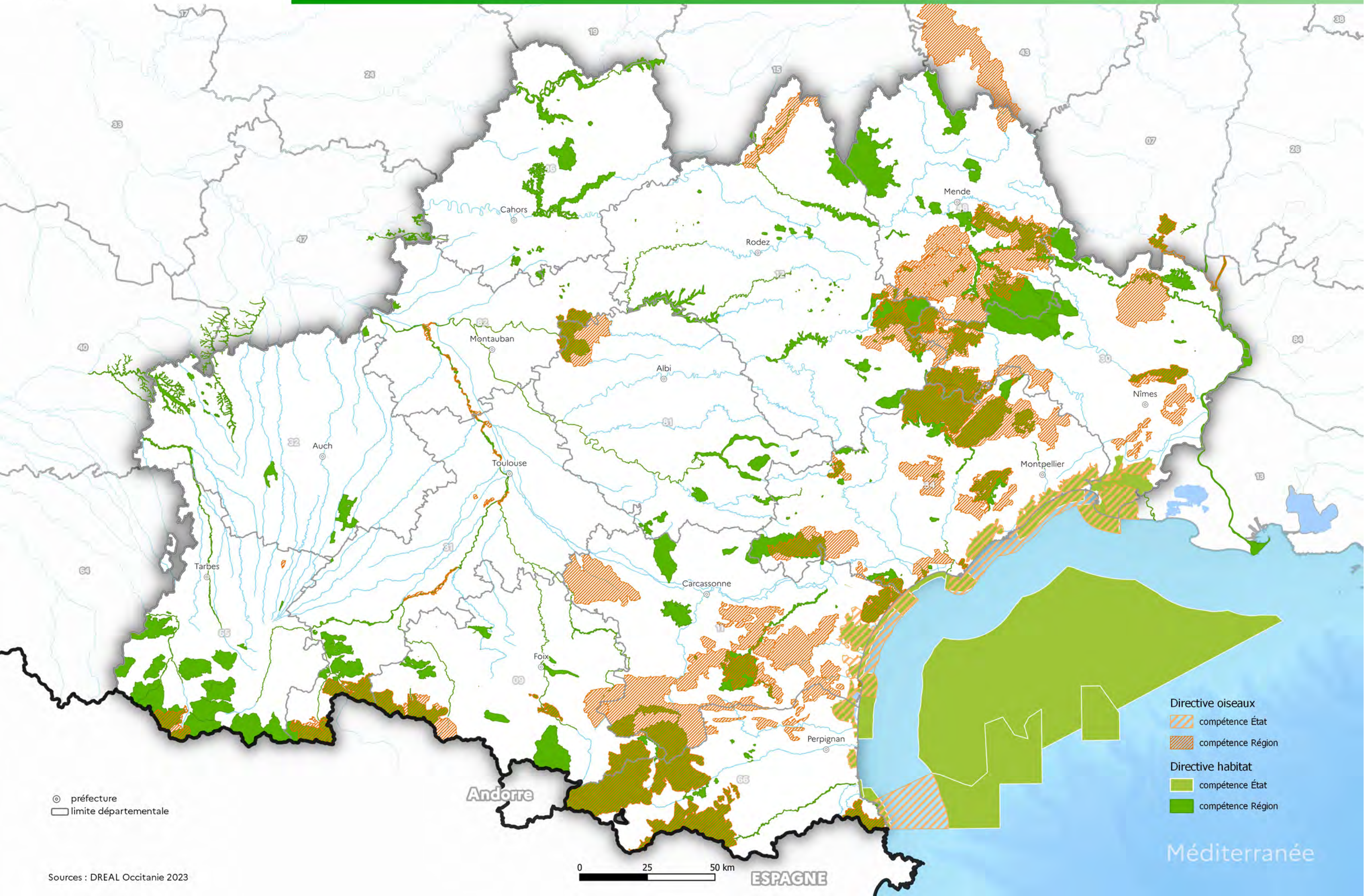
TRAME BLEUE

- cours d'eau et espaces de mobilité associés
 - linéique
 - surfacique
- sous-trame milieux humides
 - ponctuelle
 - linéique
 - surfacique

TRAME VERTE

- corridor écologique
 - réservoir de biodiversité
- ### OBSTACLES DE CONTINUITÉ
- ponctuel (MP)
 - surfacique (MP)
 - voies rapide
 - zone urbaine

⊙ préfecture
□ limite départementale



⊙ préfecture
□ limite départementale

Directive oiseaux
▨ compétence État
▨ compétence Région
Directive habitat
▨ compétence État
▨ compétence Région

- 0901 Aménagement d'une grotte chiroptères [Mas d'Azil]
0902 Restauration plaine alluviale d'Ariège
0903 Ripisylve du Salat [aval de Sain-Lizier]
0904 Ripisylves et breilhs de l'Hers vif
0905 Mise en défens de la grotte de l'Herm
- 1101 Restauration de cours d'eau/mise en sécurité d'une ancienne décharge
1102 Canalisation de la fréquentation [plagette de Leucate]
1103 Enjeux de conservation des chiroptères [massif de La Clape et Basse Plaine de l'Aude]
1104 Mise en défens de la grotte de La valette - Natura 2000
1105 Restauration de la roselière du petit Castérou
- 1201 Restauration d'un réseau de mares Pélobate Cultripède [Sud Larzac]
1202 Préservation Châtaigne d'eau [Trapa natans]
1203 Réouverture de pelouses sèches à influence atlantiques - orchidées
1204 Restauration d'un plan d'eau et lutte contre les ecrevisses à taches rouges
1205 Réouverture de pelouses sèches [Causse comtal]
- 3001 Restauration garrigues de Mercouire
3002 Dépollution aven de Pouzilhac
3003 Restauration prairie de fauche en zone humide
3004 Restauration prairies [hautes vallées Cévenoles]
3005 Restauration cordon dunaire [secteur des baronnets, site de l'espiguette]
3006 Restauration forêt communale de Générac
- 3101 Restauration prairie humide [Villemur-sur-Tarn]
3102 Reconnexion bras mort [Saulaie blanche]
3103 Restauration réservoir biologique ruisseaux/zones humides [BV de la Justale et du Louch Rieumajou]
3104 Restauration réseau de pelouses/landes à Serapias cordigera [Fronton]
3105 Extension de roselières et régulation de la jussie
3106 Déplacement et renaturation site de stockage de granulats [Clermont-le-Fort]
- 3201 Site de la Carrière d'Estang
3202 Site de Courrensan
3203 Site du Ruisseau du Bésiau [Bellegarde]
3204 Site zone humide en peuplier [Lectoure]
3205 Site forêt « alluviale humide » [Pavie]
3206 Site complexe humide, chapelet de mare
3207 Site complexe prairies sèches [de Villeneuve à Auch]
- 3401 Restauration et mise en valeur mosaïque ouverte [Lac de la Jasse - Ruisseau de la Liquière]
3402 Mise en défens de la source du parapluie [St Guilhem]
3403 Restauration physique du Libron
3404 Restauration sites de dépôts illégaux de déchets [Hérault 34]
3405 Restauration continuité réserve de l'Estagnol et les salines de Villeneuve les Maguelone
3406 Restauration source du Lez
- 4601 Restauration fonctionnalités du plan d'eau du Surgié
4602 Restauration pelouses sèches [secteur de Magès]
4603 Restauration habitats alluviaux de la couasne de Roc del Nau
4604 Restauration/Accompagnement plan d'eau [BV du Palazat, sous affluent du Céou]
4605 Remise en état carrière abandonnée [Vers Saint-Géry]
4801 Micro-centrale du Chapeauroux
4802 Restauration ancien site minier du Mazel
4803 Zones humides du ruisseau de Place Naltes
4804 Tourbière des Roustières

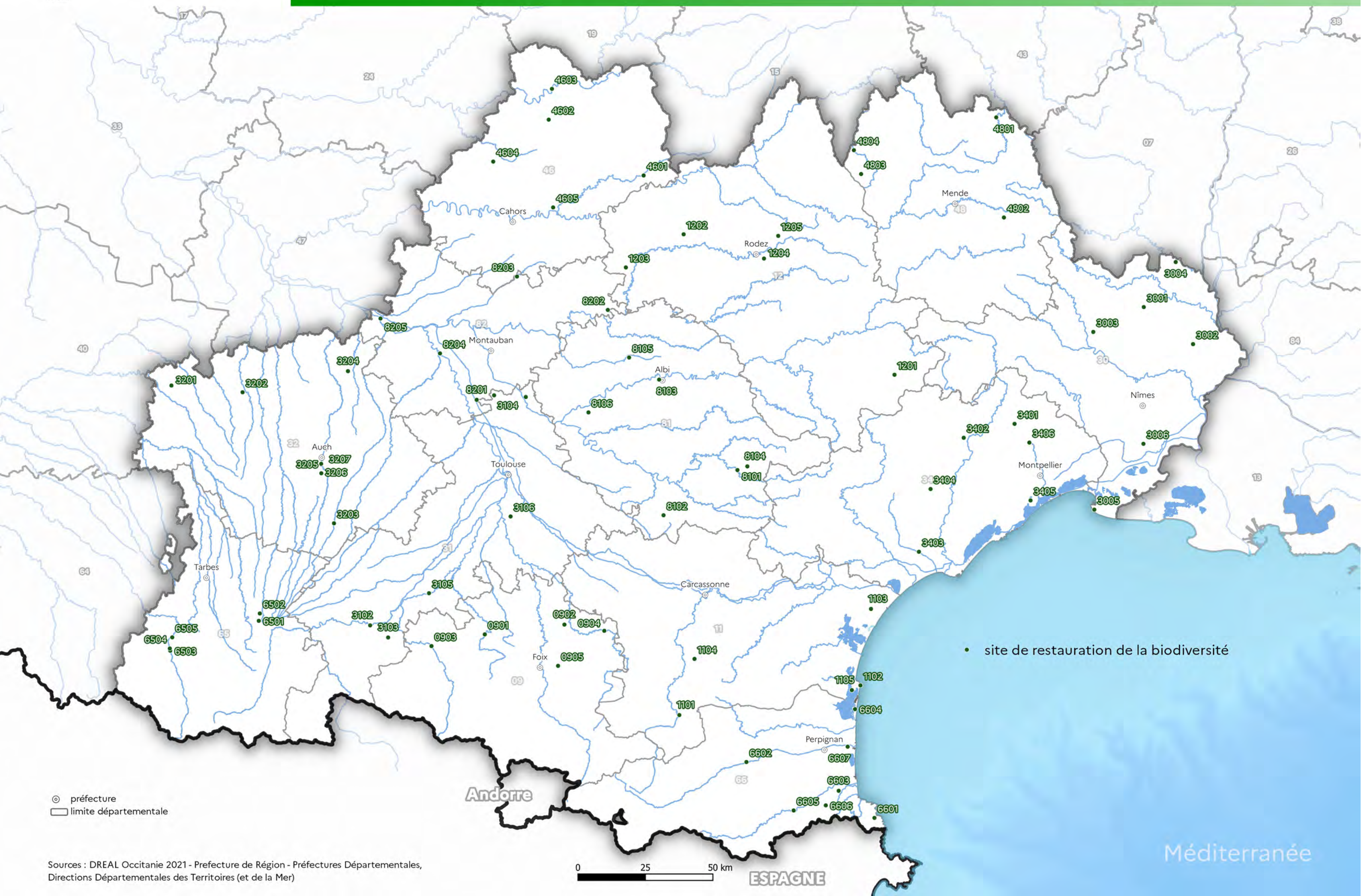
- 6501 Restauration réseau de zones humides
[Capvern] Dépollution au plomb du Ball-trap
6502 Restauration réseau de zones humides
[Capvern] Baux ruraux environnementaux/remise en fonctionnalité de tourbières dégradées
6503 Restauration continuité écologique du lac des gaves
6504 Aménagement artificiel circulation de la loutre
6505 Renaturation du lac vert
- 6601 Restauration physique et écologique de la Baillaury aval
6602 Amélioration continuité sédimentaire [barrage de Vinça]
6603 Restauration Tanyari
6604 Presqu'île des Dosses
6605 Renaturation après extraction déchets enfouis [bordure du Tech]
6606 Zones humides alluviales « els Baixos » [Villelongue-dels-Monts]
6607 Restauration Têt aval
- 8101 Suppression des impacts sur les populations de moules perlières [vallées de l'Arn et de l'Agout]
8102 Restauration/Aménagement gîtes pour les chiroptères du Tarn
8103 Protection flore dans le Tarn
8104 Restauration tourbières de Canroute [Fontrieu]
8105 Restauration pelouses à Sabline des chaumes [Noailles]
8106 Restauration corridors écologiques [A68]
8201 Aménagement dispositif de franchissement de route pour les amphibiens
- 8202 Aménagement Mas de Gente - chiroptères
8203 Restauration écologique de 2 mares [Montpezat-de-Quercy]
8204 Restauration du bras mort de Larengade
8205 Equipement hydroélectrique de Malause Golfèch

Compte tenu de la très forte responsabilité de la région Occitanie au regard des enjeux biodiversité, la DREAL a proposé d'identifier cinq sites par département sur lesquels la biodiversité a fait l'objet de destruction ou dégradation et qui présentent un bon potentiel de restauration.

Les sites ont été identifiés sous l'autorité des préfets de département, par les DDT(M) avec le concours des services départementaux de l'office français de la biodiversité, et de la direction de l'écologie de la DREAL, dans son département biodiversité. On dénombre soixante-dix projets sur l'ensemble des treize départements d'Occitanie. Ils ont vocation à faire l'objet d'un programme d'actions visant à leur restauration, avec la définition d'objectifs de renaturation, associés à la constitution d'une maîtrise d'ouvrage et d'un plan de financement.

Les enjeux de biodiversité sont multiples. Ils touchent les espèces protégées et les milieux qui les hébergent, les habitats naturels, les connexions et fonctionnalités écologiques, la qualité des cours d'eau et des zones humides...

Le plan de relance « France relance », dans son volet transition écologique qui comprend une importante mesure de restauration de la biodiversité, a déjà permis de financer quinze de ces projets. Les Appels à Projets des deux agences de l'eau, les financements des ouvrages prioritaires liés au rétablissement des continuités écologiques de cours d'eau (agences de l'eau), les Appels à Projets de l'OFB, les budgets classiques de l'État et des collectivités (DREAL / Région en particulier) sont des possibilités de financement qui se mettent aussi en place. Le mécénat et les financements participatifs sont également envisagés.

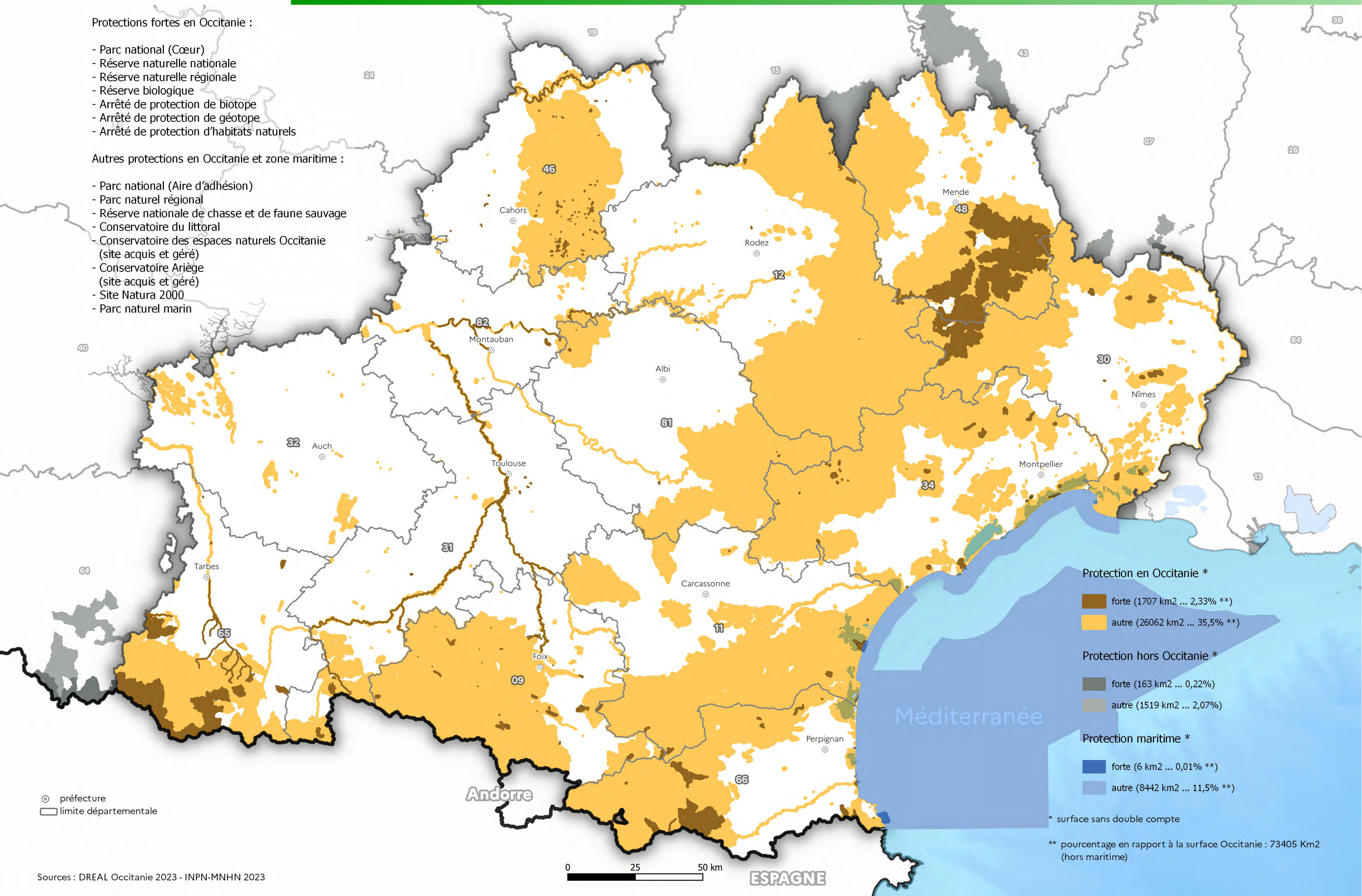


Protections fortes en Occitanie :

- Parc national (Cœur)
- Réserve naturelle nationale
- Réserve naturelle régionale
- Réserve biologique
- Arrêté de protection de biotope
- Arrêté de protection de géotope
- Arrêté de protection d'habitats naturels

Autres protections en Occitanie et zone maritime :

- Parc national (Aire d'adhésion)
- Parc naturel régional
- Réserve nationale de chasse et de faune sauvage
- Conservatoire du littoral
- Conservatoire des espaces naturels Occitanie (site acquis et géré)
- Conservatoire Ariège (site acquis et géré)
- Site Natura 2000
- Parc naturel marin



Protection en Occitanie *

- forte (1707 km2 ... 2,33% **)
- autre (26062 km2 ... 35,5% **)

Protection hors Occitanie *

- forte (163 km2 ... 0,22%)
- autre (1519 km2 ... 2,07%)

Protection maritime *

- forte (6 km2 ... 0,01% **)
- autre (8442 km2 ... 11,5% **)

* surface sans double compte

** pourcentage en rapport à la surface Occitanie : 73405 Km2 (hors maritime)

⊙ préfecture
□ limite départementale

Eau



MÉTHODOLOGIES

- BASSIN ADOUR GARONNE :

Sur les cours d'eau et leurs nappes d'accompagnement, comparaison (en date de 2012) entre :

- le volume prélevable à partir de la ressource naturelle et des retenues existantes ("Vp ressources actuelles"), déduction faite des besoins prioritaires (vie aquatique, eau potable,...);
- le volume historiquement prélevé :

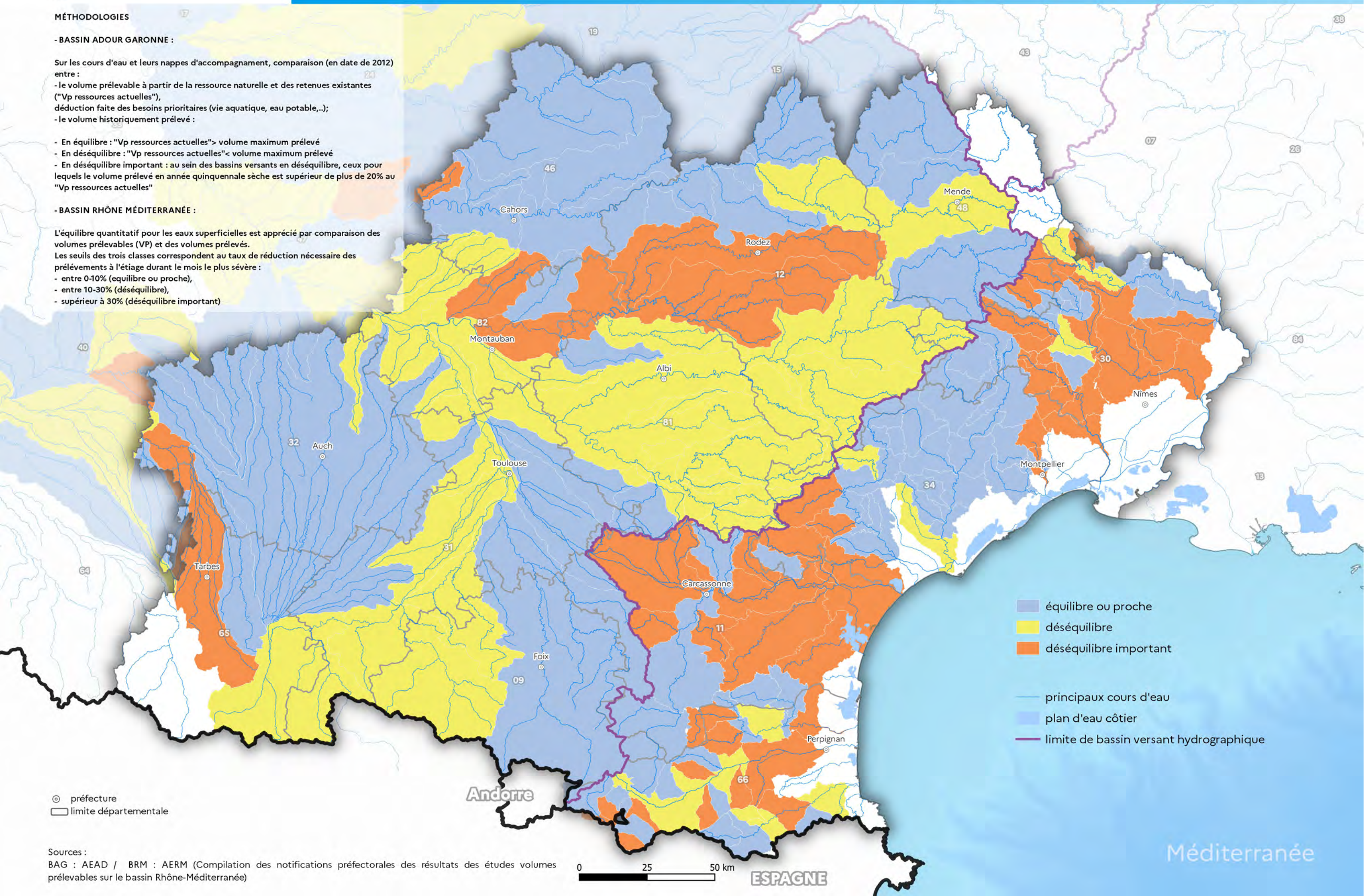
- En équilibre : "Vp ressources actuelles" > volume maximum prélevé
- En déséquilibre : "Vp ressources actuelles" < volume maximum prélevé
- En déséquilibre important : au sein des bassins versants en déséquilibre, ceux pour lesquels le volume prélevé en année quinquennale sèche est supérieur de plus de 20% au "Vp ressources actuelles"

- BASSIN RHÔNE MÉDITERRANÉE :

L'équilibre quantitatif pour les eaux superficielles est apprécié par comparaison des volumes prélevables (VP) et des volumes prélevés.

Les seuils des trois classes correspondent au taux de réduction nécessaire des prélèvements à l'étiage durant le mois le plus sévère :

- entre 0-10% (équilibre ou proche),
- entre 10-30% (déséquilibre),
- supérieur à 30% (déséquilibre important)



- équilibre ou proche
- déséquilibre
- déséquilibre important
- principaux cours d'eau
- plan d'eau côtier
- limite de bassin versant hydrographique

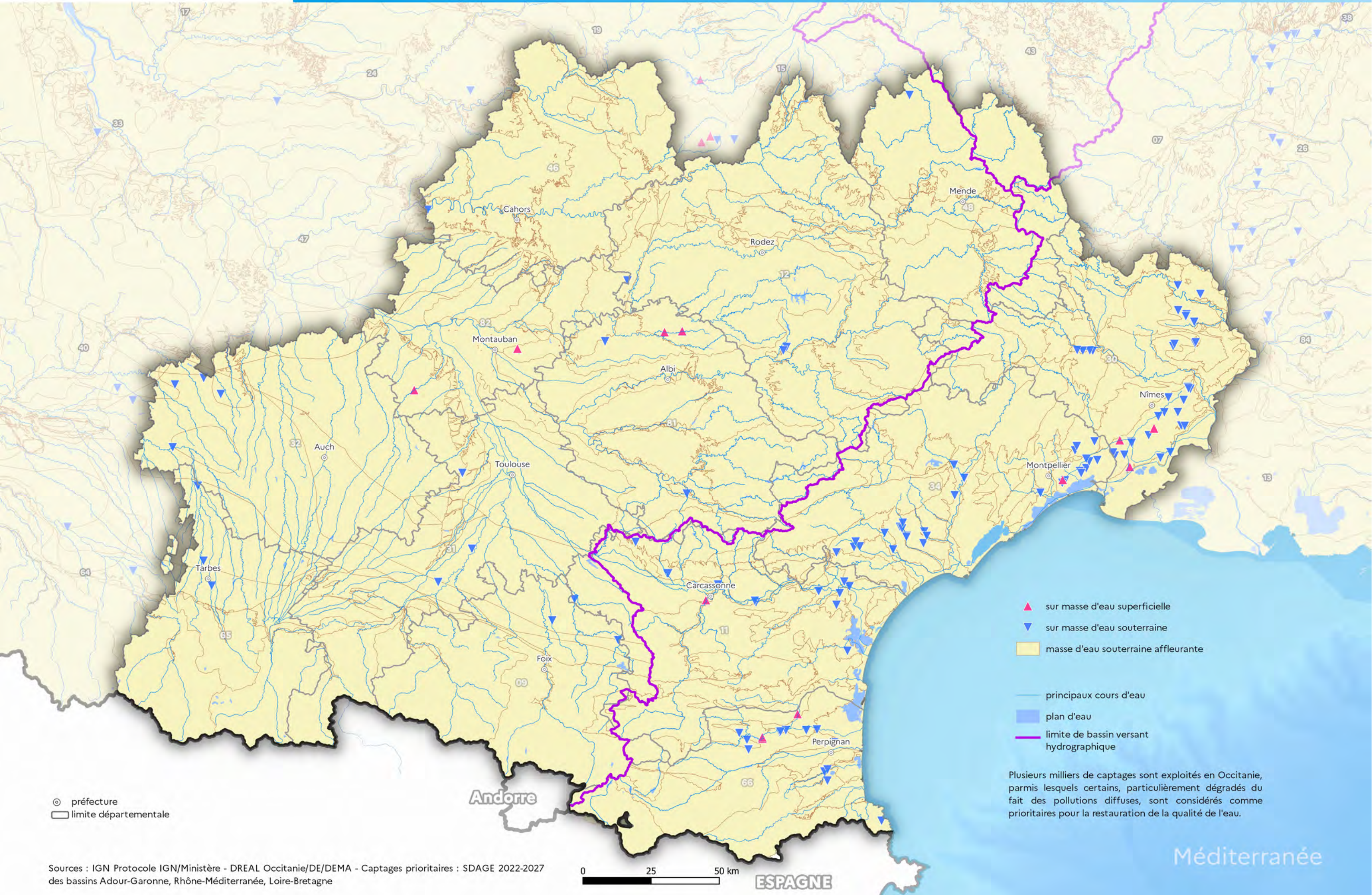
- ⊙ préfecture
- limite départementale

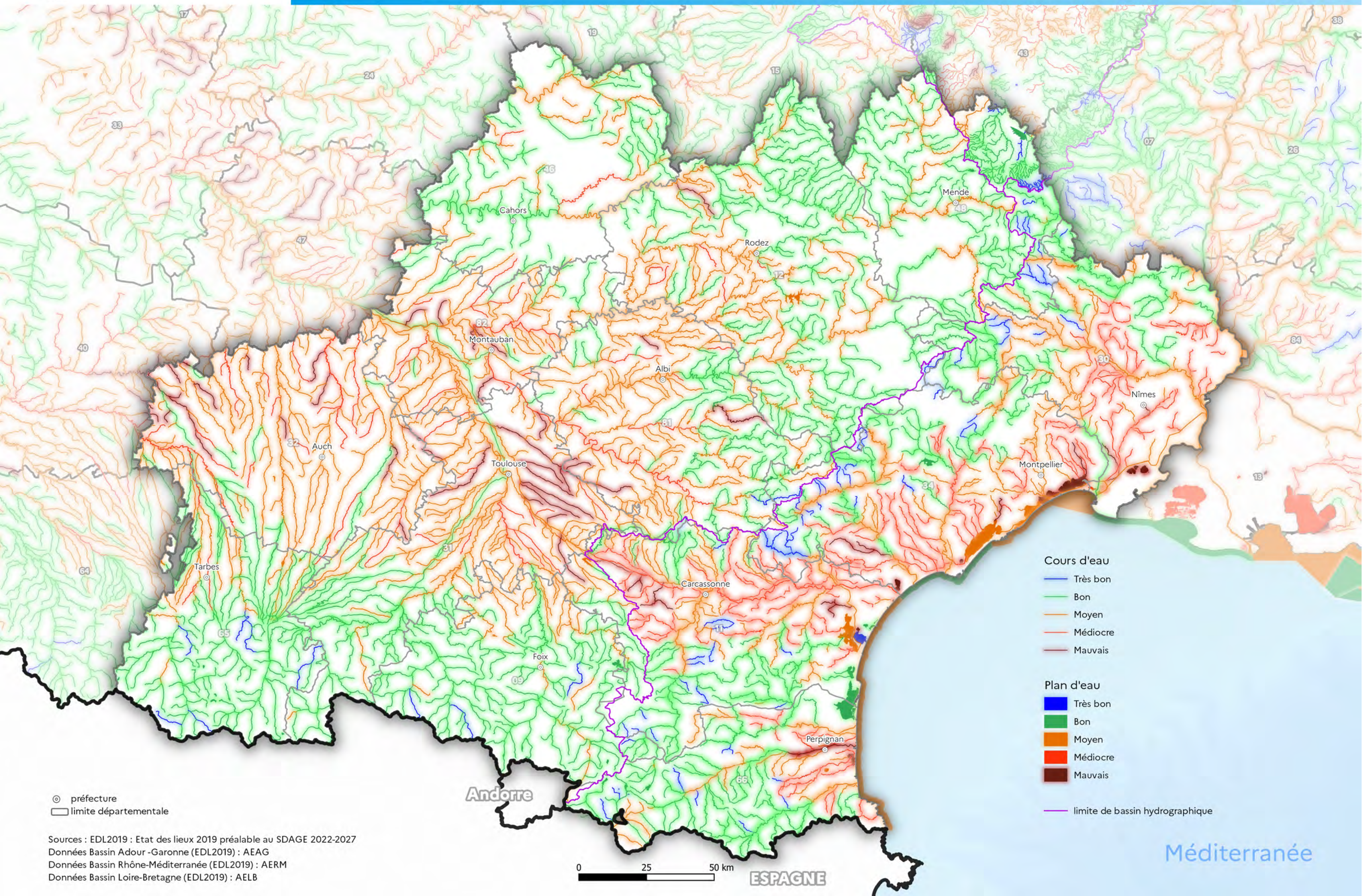
Sources :
BAG : AEAD / BRM : AERM (Compilation des notifications préfectorales des résultats des études volumes prélevables sur le bassin Rhône-Méditerranée)

0 25 50 km

ESPAGNE

Méditerranée



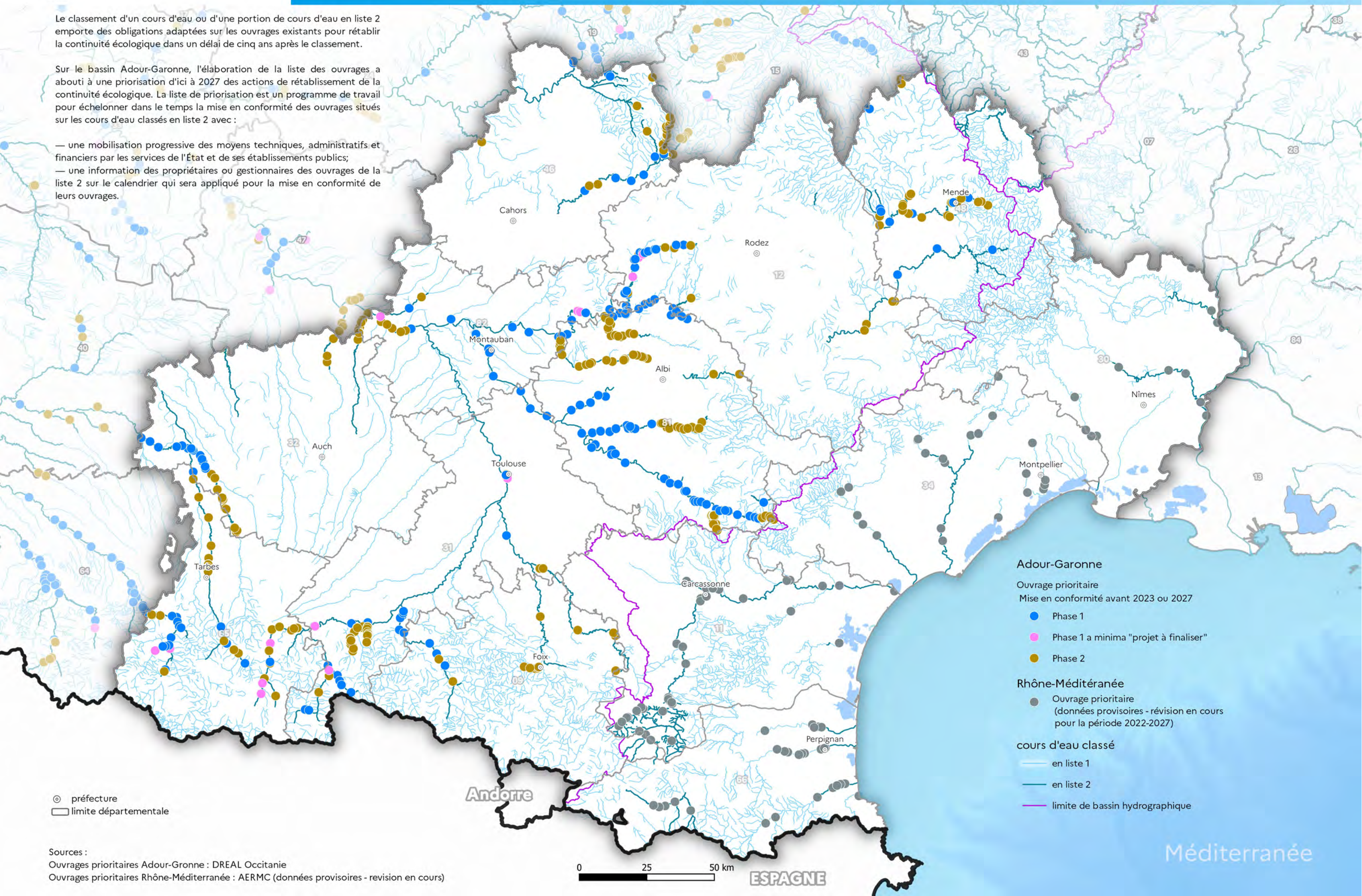


Sources : EDL2019 : Etat des lieux 2019 préalable au SDAGE 2022-2027
Données Bassin Adour -Garonne (EDL2019) : AEAG
Données Bassin Rhône-Méditerranée (EDL2019) : AERM
Données Bassin Loire-Bretagne (EDL2019) : AELB

Le classement d'un cours d'eau ou d'une portion de cours d'eau en liste 2 emporte des obligations adaptées sur les ouvrages existants pour rétablir la continuité écologique dans un délai de cinq ans après le classement.

Sur le bassin Adour-Garonne, l'élaboration de la liste des ouvrages a abouti à une priorisation d'ici à 2027 des actions de rétablissement de la continuité écologique. La liste de priorisation est un programme de travail pour échelonner dans le temps la mise en conformité des ouvrages situés sur les cours d'eau classés en liste 2 avec :

- une mobilisation progressive des moyens techniques, administratifs et financiers par les services de l'État et de ses établissements publics;
- une information des propriétaires ou gestionnaires des ouvrages de la liste 2 sur le calendrier qui sera appliqué pour la mise en conformité de leurs ouvrages.



Adour-Garonne

Ouvrage prioritaire
Mise en conformité avant 2023 ou 2027

- Phase 1
- Phase 1 a minima "projet à finaliser"
- Phase 2

Rhône-Méditerranée

● Ouvrage prioritaire
(données provisoires - révision en cours pour la période 2022-2027)

cours d'eau classé

- en liste 1
- en liste 2
- limite de bassin hydrographique

⊙ préfecture
□ limite départementale

Sources :
Ouvrages prioritaires Adour-Garonne : DREAL Occitanie
Ouvrages prioritaires Rhône-Méditerranée : AERMC (données provisoires - révision en cours)

0 25 50 km

ESPAGNE

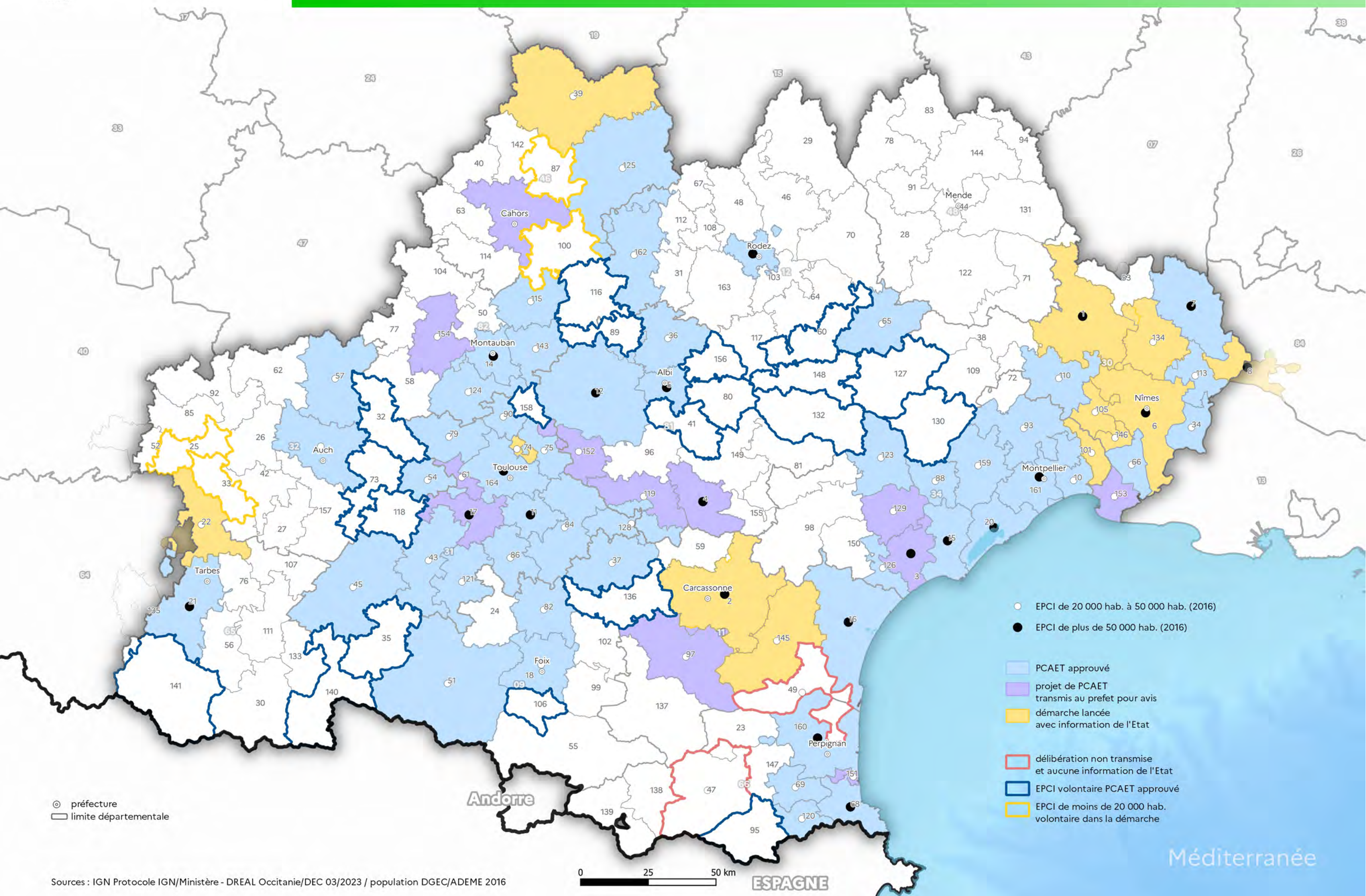
Méditerranée

Transition énergétique et climat



Plans climat-air-énergie territoriaux (PCAET)

- 1 - CA Alès Agglomération
- 2 - CA Carcassonne Agglo
- 3 - CA de Béziers-Méditerranée
- 4 - CA de Castres Mazamet
- 5 - CA de l'Albigeois (C2A)
- 6 - CA de Nîmes Métropole
- 7 - CA du Gard Rhodanien
- 8 - CA du Grand Avignon (COGA)
- 9 - CA du Grand Cahors
- 10 - CA du Pays de l'Or
- 11 - CA du Sicoval
- 12 - CA Gaillac-Graulhet
- 13 - CA Grand Auch Coeur de Gascogne
- 14 - CA Grand Montauban
- 15 - CA Hérault-Méditerranée
- 16 - CA Le Grand Narbonne
- 17 - CA Le Muretain Agglo
- 18 - CA Pays Foix-Varilhes
- 19 - CA Rodez Agglomération
- 20 - CA Sète Agglopol Méditerranée
- 21 - CA Tarbes-Lourdes-Pyrénées
- 22 - CC Adour Madiran
- 23 - CC Agly Fenouillèdes
- 24 - CC Arize Lèze
- 25 - CC Armagnac Adour
- 26 - CC Artagnan de Fezensac
- 27 - CC Astarac Arros en Gascogne
- 28 - CC Aubrac Lot Causses Tarn
- 29 - CC Aubrac, Carladez et Viadène
- 30 - CC Aure Louron
- 31 - CC Aveyron Bas Ségala Viaur
- 32 - CC Bastides de Lomagne
- 33 - CC Bastides et Vallons du Gers
- 34 - CC Beaucaire Terre d'Argence
- 35 - CC Cagire Garonne Salat
- 36 - CC Carmausin-Ségala
- 37 - CC Castelnaudary Lauragais Audois
- 38 - CC Causses Aigoual Cévennes
- 39 - CC Causses et Vallée de la Dordogne
- 40 - CC Cazals-Salviac
- 41 - CC Centre Tarn
- 42 - CC Coeur d'Astarac en Gascogne
- 43 - CC Coeur de Garonne
- 44 - CC Coeur de Lozère
- 45 - CC Coeur et Coteaux du Comminges
- 46 - CC Comtal Lot et Truyère
- 47 - CC Conflent-Canigó
- 48 - CC Conques-Marcillac
- 49 - CC Corbières Salanque Méditerranée
- 50 - CC Coteaux et Plaines du Pays Lafrançaisain
- 51 - CC Couserans-Pyrénées
- 52 - CC d'Aire-sur-l'Adour
- 53 - CC de Cèze Cévennes
- 54 - CC de la Gascogne Toulousaine
- 55 - CC de la Haute Ariège
- 56 - CC de la Haute-Bigorre
- 57 - CC de la Lomagne Gersoise
- 58 - CC de la Lomagne Tarn-et-Garonnaise
- 59 - CC de la Montagne Noire
- 60 - CC de la Muse et des Raspes du Tarn
- 61 - CC de la Save au Touch
- 62 - CC de la Tenarèze
- 63 - CC de la Vallée du Lot et du Vignoble
- 64 - CC de Lévézou Pareloup
- 65 - CC de Millau Grands Causses
- 66 - CC de Petite Camargue
- 67 - CC Decazeville Communauté
- 68 - CC des Albères, de la Côte Vermeille et de l'Illobérès
- 69 - CC des Aspres
- 70 - CC des Causses à l'Aubrac
- 71 - CC des Cévennes au Mont Lozère
- 72 - CC des Cévennes Gangeoises et Suménoises
- 73 - CC des Coteaux Arrats Gimone
- 74 - CC des Coteaux Bellevue
- 75 - CC des Coteaux du Girou
- 76 - CC des Coteaux du Val d'Arros
- 77 - CC des Deux Rives
- 78 - CC des Hautes Terres de l'Aubrac
- 79 - CC des Hauts-Tolosans
- 80 - CC des Monts d'Alban et du Villefranchois
- 81 - CC des Monts de Lacaune et de la Montagne du Haut Languedoc
- 82 - CC des Portes d'Ariège Pyrénées
- 83 - CC des Terres d'Apcher-Margeride-Aubrac
- 84 - CC des Terres du Lauragais
- 85 - CC du Bas Armagnac
- 86 - CC du Bassin Auterivain Haut-Garonnais
- 87 - CC du Causse de Labastide Murat
- 88 - CC du Clermontois
- 89 - CC du Cordais et du Causse (4 C)
- 90 - CC du Frontonnais
- 91 - CC du Gévaudan
- 92 - CC du Grand Armagnac
- 93 - CC du Grand Pic Saint-Loup
- 94 - CC du Haut Allier
- 95 - CC du Haut Vallespir
- 96 - CC du Laurécois et du Pays d'Agout
- 97 - CC du Limouxin
- 98 - CC du Minervois au Caroux
- 99 - CC du Pays d'Olmes
- 100 - CC du Pays de Lalbenque-Limogne
- 101 - CC du Pays de Lunel
- 102 - CC du Pays de Mirepoix
- 103 - CC du Pays de Salars
- 104 - CC du Pays de Serres en Quercy
- 105 - CC du Pays de Sommières
- 106 - CC du Pays de Tarascon
- 107 - CC du Pays de Trie et du Magnoac
- 108 - CC du Pays Rignacois
- 109 - CC du Pays Viganais
- 110 - CC du Piémont Cévenol
- 111 - CC du Plateau de Lannemezan
- 112 - CC du Plateau de Montbazens
- 113 - CC du Pont du Gard
- 114 - CC du Quercy Blanc
- 115 - CC du Quercy Caussadais
- 116 - CC du Quercy Rouergue et des Gorges de l'Aveyron
- 117 - CC du Réquistanais
- 118 - CC du Saves
- 119 - CC du Sor et de l'Agout
- 120 - CC du Vallespir
- 121 - CC du Volvestre
- 122 - CC Gorges Causses Cévennes
- 123 - CC Grand Orb communauté de communes en Languedoc
- 124 - CC Grand Sud Tarn et Garonne
- 125 - CC Grand-Figeac
- 126 - CC la Domitienne
- 127 - CC Larzac et Vallées
- 128 - CC Lauragais Revel Sorezois
- 129 - CC Les Avant-Monts
- 130 - CC Lodévois et Larzac
- 131 - CC Mont Lozère
- 132 - CC Monts, Rance et Rougier
- 133 - CC Neste Barousse
- 134 - CC Pays d'Uzès
- 135 - CC Pays de Nay
- 136 - CC Piège Lauragais Malepère
- 137 - CC Pyrénées audoises
- 138 - CC Pyrénées Catalanes
- 139 - CC Pyrénées Cerdagne
- 140 - CC Pyrénées Haut Garonnaises
- 141 - CC Pyrénées Vallées des Gaves
- 142 - CC Quercy - Bouriane
- 143 - CC Quercy Vert-Aveyron
- 144 - CC Randon - Margeride
- 145 - CC Région Lézignanaise, Corbières et Minervois
- 146 - CC Rhony, Vistre, Vidourle
- 147 - CC Roussillon-Conflent
- 148 - CC Saint Affricain, Roquefort, Sept Vallons
- 149 - CC Sidobre Vals et Plateaux
- 150 - CC Sud-Hérault
- 151 - CC Sud-Roussillon
- 152 - CC Tarn-Agout
- 153 - CC Terre de Camargue
- 154 - CC Terres des Confluences
- 155 - CC Thoré Montagne Noire
- 156 - CC Val 81
- 157 - CC Val de Gers
- 158 - CC Val'Aigo
- 159 - CC Vallée de l'Hérault
- 160 - CU Perpignan Méditerranée Métropole
- 161 - Montpellier Méditerranée Métropole
- 162 - Ouest Aveyron Communauté
- 163 - Pays Ségali Communauté
- 164 - Toulouse Métropole



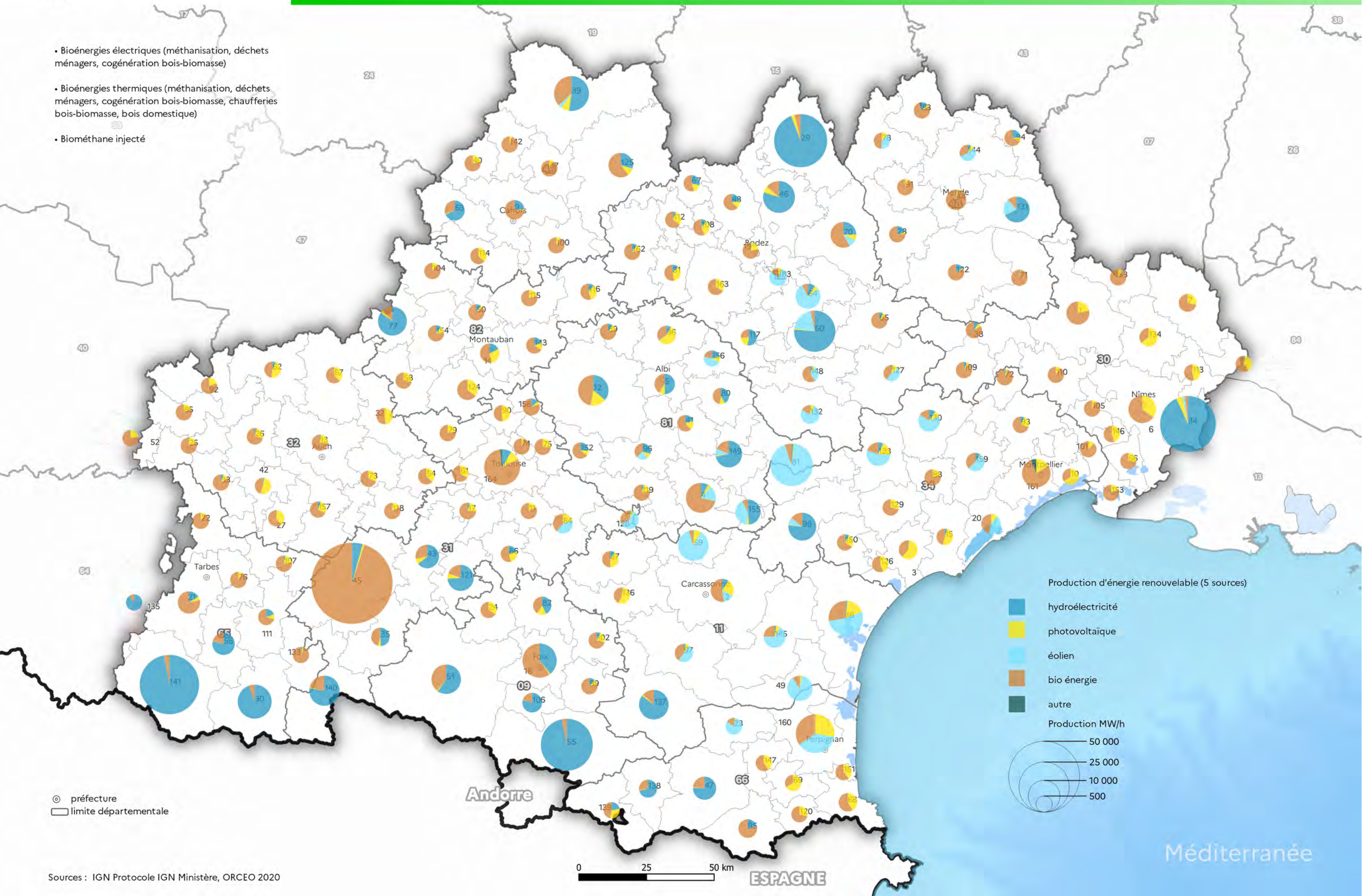
- EPCI de 20 000 hab. à 50 000 hab. (2016)
- EPCI de plus de 50 000 hab. (2016)
- PCAET approuvé
- projet de PCAET transmis au préfet pour avis
- démarche lancée avec information de l'Etat
- délibération non transmise et aucune information de l'Etat
- EPCI volontaire PCAET approuvé
- EPCI de moins de 20 000 hab. volontaire dans la démarche

⊙ préfecture
□ limite départementale

Production d'énergies renouvelables 2020

- 1 - CA Alès Agglomération
- 2 - CA Carcassonne Agglo
- 3 - CA de Béziers-Méditerranée
- 4 - CA de Castres Mazamet
- 5 - CA de l'Albigeois (C2A)
- 6 - CA de Nîmes Métropole
- 7 - CA du Gard Rhodanien
- 8 - CA du Grand Avignon (COGA)
- 9 - CA du Grand Cahors
- 10 - CA du Pays de l'Or
- 11 - CA du Sicoval
- 12 - CA Gaillac-Graulhet
- 13 - CA Grand Auch Coeur de Gascogne
- 14 - CA Grand Montauban
- 15 - CA Hérault-Méditerranée
- 16 - CA Le Muretain Agglo
- 17 - CA Le Muretain Agglo
- 18 - CA Pays Foix-Varilhes
- 19 - CA Rodez Agglomération
- 20 - CA Sète Agglopolo Méditerranée
- 21 - CA Tarbes-Lourdes-Pyrénées
- 22 - CC Adour Madiran
- 23 - CC Agly Fenouillèdes
- 24 - CC Arize Lèze
- 25 - CC Armagnac Adour
- 26 - CC Artagnan de Fezensac
- 27 - CC Astarac Arros en Gascogne
- 28 - CC Aubrac Lot Causses Tarn
- 29 - CC Aubrac, Carladez et Viadène
- 30 - CC Aure Louron
- 31 - CC Aveyron Bas Ségala Viaur
- 32 - CC Bastides de Lomagne
- 33 - CC Bastides et Vallons du Gers
- 34 - CC Beaucaire Terre d'Argence
- 35 - CC Cagire Garonne Salat
- 36 - CC Carmausin-Ségala
- 37 - CC Castelnaudary Lauragais Audois
- 38 - CC Causses Aigoual Cévennes
- 39 - CC Causses et Vallée de la Dordogne
- 40 - CC Cazals-Salviac
- 41 - CC Centre Tarn
- 42 - CC Coeur d'Astarac en Gascogne
- 43 - CC Coeur de Garonne
- 44 - CC Coeur de Lozère
- 45 - CC Coeur et Coteaux du Comminges
- 46 - CC Comtal Lot et Truyère
- 47 - CC Conflent-Canigó
- 48 - CC Conques-Marcillac
- 49 - CC Corbières Salanque Méditerranée
- 50 - CC Coteaux et Plaines du Pays Lafrançaisain
- 51 - CC Couserans-Pyrénées
- 52 - CC d'Aire-sur-l'Adour
- 53 - CC de Cèze Cévennes
- 54 - CC de la Gascogne Toulousaine
- 55 - CC de la Haute Ariège
- 56 - CC de la Haute-Bigorre
- 57 - CC de la Lomagne Gersoise
- 58 - CC de la Lomagne Tarn-et-Garonnaise
- 59 - CC de la Montagne Noire
- 60 - CC de la Muse et des Raspes du Tarn
- 61 - CC de la Save au Touch
- 62 - CC de la Tenarèze
- 63 - CC de la Vallée du Lot et du Vignoble
- 64 - CC de Lévézou Pareloup
- 65 - CC de Millau Grands Causses
- 66 - CC de Petite Camargue
- 67 - CC Decazeville Communauté
- 68 - CC des Albères, de la Côte Vermeille et de l'Illobérès
- 69 - CC des Aspres
- 70 - CC des Causses à l'Aubrac
- 71 - CC des Cévennes au Mont Lozère
- 72 - CC des Cévennes Gangeoises et Suménoises
- 73 - CC des Coteaux Arrats Gimone
- 74 - CC des Coteaux Bellevue
- 75 - CC des Coteaux du Girou
- 76 - CC des Coteaux du Val d'Arros
- 77 - CC des Deux Rives
- 78 - CC des Hautes Terres de l'Aubrac
- 79 - CC des Hauts-Tolosans
- 80 - CC des Monts d'Alban et du Villefranchois
- 81 - CC des Monts de Lacaune et de la Montagne du Haut Languedoc
- 82 - CC des Portes d'Ariège Pyrénées
- 83 - CC des Terres d'Apcher-Margeride-Aubrac
- 84 - CC des Terres du Lauragais
- 85 - CC du Bas Armagnac
- 86 - CC du Bassin Auterivain Haut-Garonnais
- 87 - CC du Causse de Labastide Murat
- 88 - CC du Clermontois
- 89 - CC du Cordais et du Causse (4 C)
- 90 - CC du Frontonnais
- 91 - CC du Gévaudan
- 92 - CC du Grand Armagnac
- 93 - CC du Grand Pic Saint-Loup
- 94 - CC du Haut Allier
- 95 - CC du Haut Vallespir
- 96 - CC du Laurécois et du Pays d'Agout
- 97 - CC du Limouxin
- 98 - CC du Minervois au Caroux
- 99 - CC du Pays d'Olmes
- 100 - CC du Pays de Lalbenque-Limogne
- 101 - CC du Pays de Lunel
- 102 - CC du Pays de Mirepoix
- 103 - CC du Pays de Salars
- 104 - CC du Pays de Serres en Quercy
- 105 - CC du Pays de Sommières
- 106 - CC du Pays de Tarascon
- 107 - CC du Pays de Trie et du Magnoac
- 108 - CC du Pays Rignacois
- 109 - CC du Pays Viganais
- 110 - CC du Piémont Cévenol
- 111 - CC du Plateau de Lannemezan
- 112 - CC du Plateau de Montbazens
- 113 - CC du Pont du Gard
- 114 - CC du Quercy Blanc
- 115 - CC du Quercy Caussadais
- 116 - CC du Quercy Rouergue et des Gorges de l'Aveyron
- 117 - CC du Réquistanais
- 118 - CC du Saves
- 119 - CC du Sor et de l'Agout
- 120 - CC du Vallespir
- 121 - CC du Volvestre
- 122 - CC Gorges Causses Cévennes
- 123 - CC Grand Orb communauté de communes en Languedoc
- 124 - CC Grand Sud Tarn et Garonne
- 125 - CC Grand-Figeac
- 126 - CC la Domitienne
- 127 - CC Larzac et Vallées
- 128 - CC Lauragais Revel Sorezois
- 129 - CC Les Avant-Monts
- 130 - CC Lodévois et Larzac
- 131 - CC Mont Lozère
- 132 - CC Monts, Rance et Rougier
- 133 - CC Neste Barousse
- 134 - CC Pays d'Uzès
- 135 - CC Pays de Nay
- 136 - CC Piège Lauragais Malepère
- 137 - CC Pyrénées audoises
- 138 - CC Pyrénées Catalanes
- 139 - CC Pyrénées Cerdagne
- 140 - CC Pyrénées Haut Garonnaises
- 141 - CC Pyrénées Vallées des Gaves
- 142 - CC Quercy - Bouriane
- 143 - CC Quercy Vert-Aveyron
- 144 - CC Randon - Margeride
- 145 - CC Région Lézignanaise, Corbières et Minervois
- 146 - CC Rhony, Vistre, Vidourle
- 147 - CC Roussillon-Conflent
- 148 - CC Saint Affricain, Roquefort, Sept Vallons
- 149 - CC Sidobre Vals et Plateaux
- 150 - CC Sud-Hérault
- 151 - CC Sud-Roussillon
- 152 - CC Tarn-Agout
- 153 - CC Terre de Camargue
- 154 - CC Terres des Confluences
- 155 - CC Thoré Montagne Noire
- 156 - CC Val 81
- 157 - CC Val de Gers
- 158 - CC Val'Aigo
- 159 - CC Vallée de l'Hérault
- 160 - CU Perpignan Méditerranée Métropole
- 161 - Montpellier Méditerranée Métropole
- 162 - Ouest Aveyron Communauté
- 163 - Pays Ségali Communauté
- 164 - Toulouse Métropole

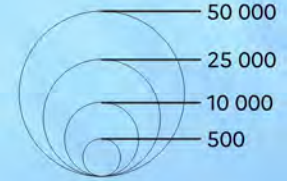
- Bioénergies électriques (méthanisation, déchets ménagers, cogénération bois-biomasse)
- Bioénergies thermiques (méthanisation, déchets ménagers, cogénération bois-biomasse, chaufferies bois-biomasse, bois domestique)
- Biométhane injecté



Production d'énergie renouvelable (5 sources)

- hydroélectricité
- photovoltaïque
- éolien
- bio énergie
- autre

Production MW/h



⊙ préfecture
□ limite départementale

Sources : IGN Protocole IGN Ministère, ORCEO 2020

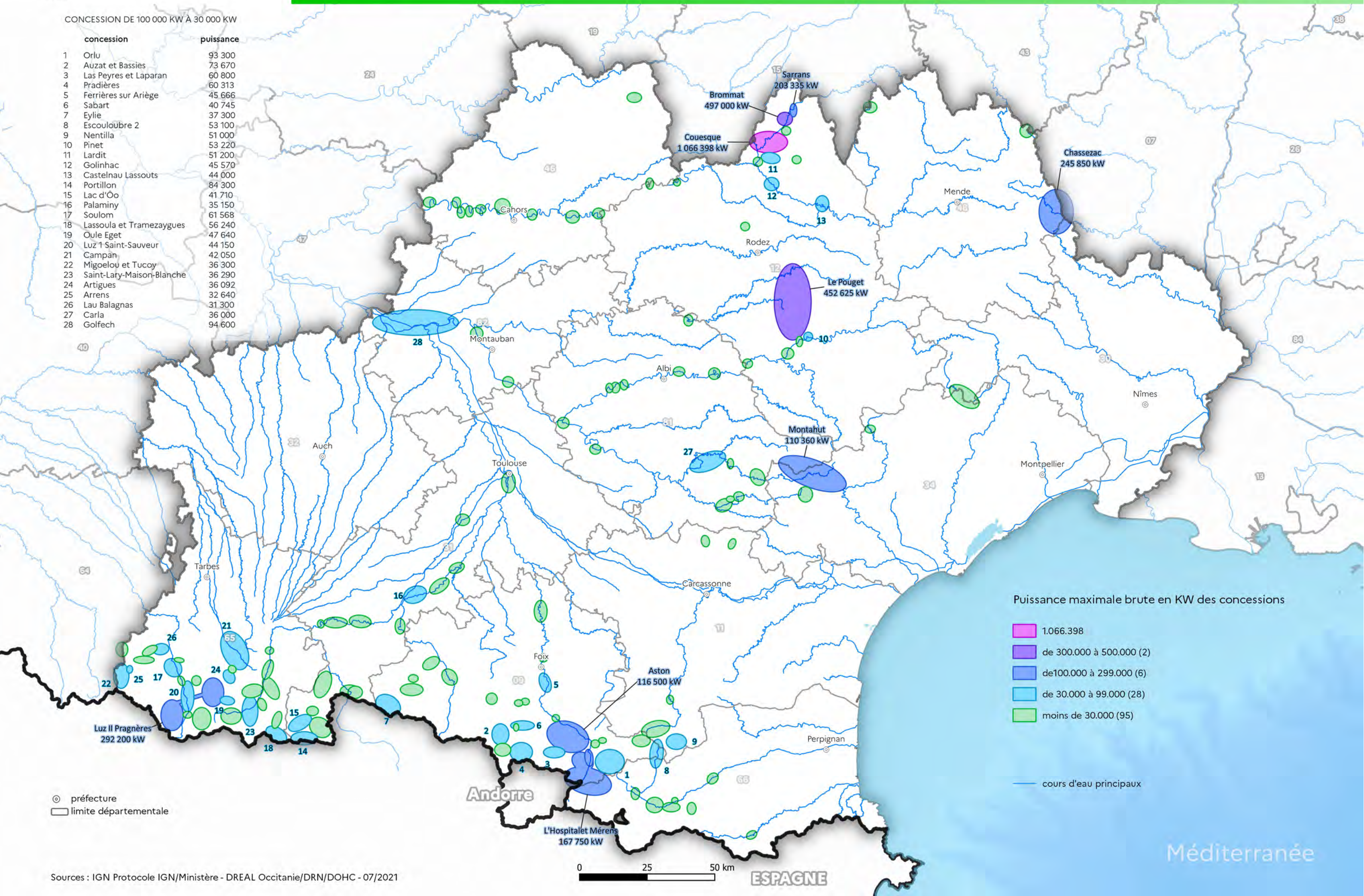
0 25 50 km

ESPAGNE

Méditerranée

CONCESSION DE 100 000 KW À 30 000 KW

concession	puissance
1 Orlu	93 300
2 Ausat et Bassies	73 670
3 Las Peyres et Laparan	60 800
4 Pradières	60 313
5 Ferrières sur Ariège	45 666
6 Sabart	40 745
7 Eylie	37 300
8 Escouloubre 2	53 100
9 Nentilla	51 000
10 Pinet	53 220
11 Lardit	51 200
12 Golinhac	45 570
13 Castelnau Lassouts	44 000
14 Portillon	84 300
15 Lac d'Oo	41 710
16 Palaminy	35 150
17 Soulom	61 568
18 Lassoula et Tramezaygues	56 240
19 Oule Eget	47 640
20 Luz 1 Saint-Sauveur	44 150
21 Campàn	42 050
22 Migoelou et Tucoy	36 300
23 Saint-Lary-Maison-Blanche	36 290
24 Artigues	36 092
25 Arrens	32 640
26 Lau Balagnas	31 300
27 Carla	36 000
28 Golfech	94 600

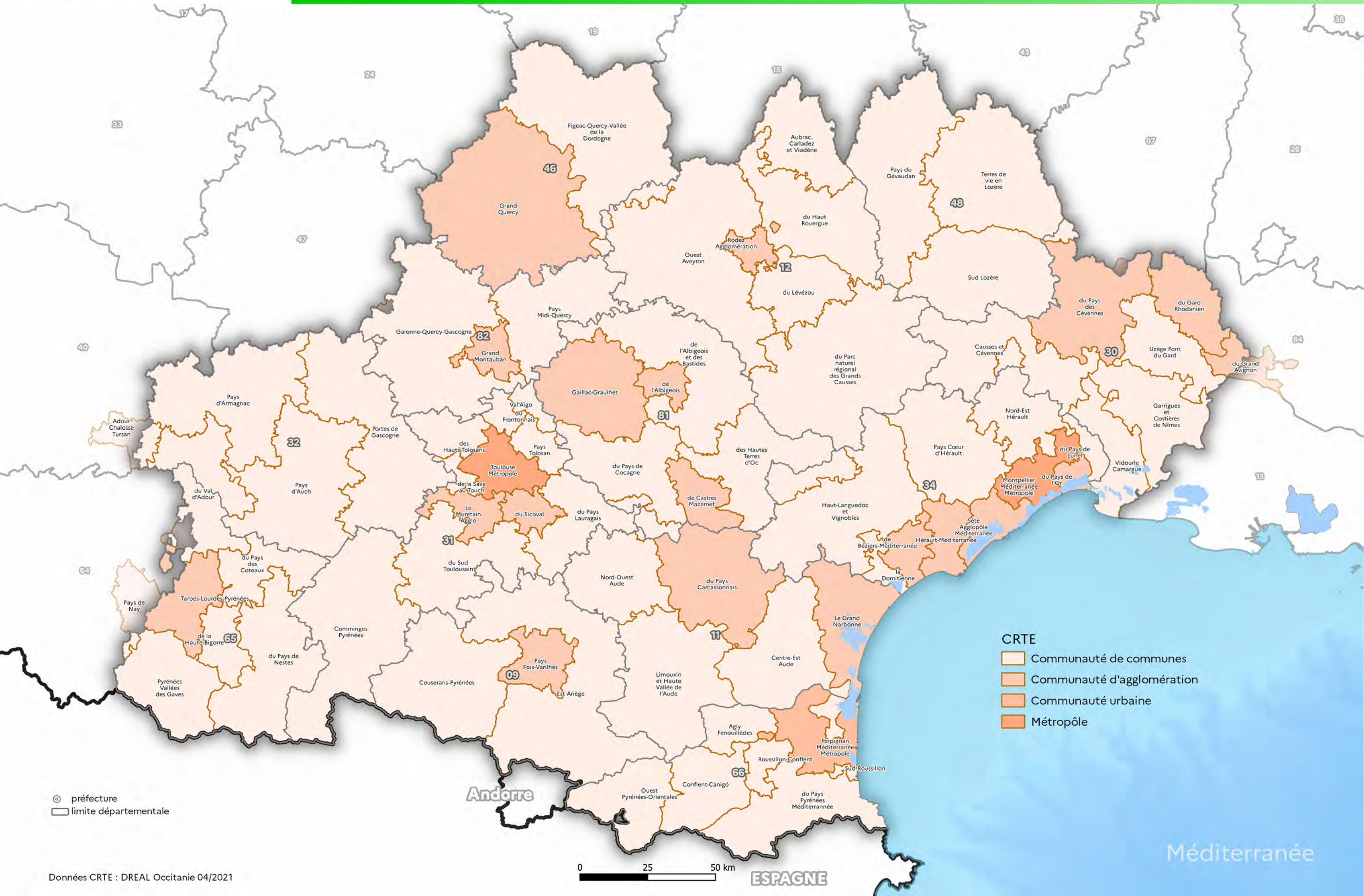


Puissance maximale brute en KW des concessions

- 1.066.398
- de 300.000 à 500.000 (2)
- de 100.000 à 299.000 (6)
- de 30.000 à 99.000 (28)
- moins de 30.000 (95)

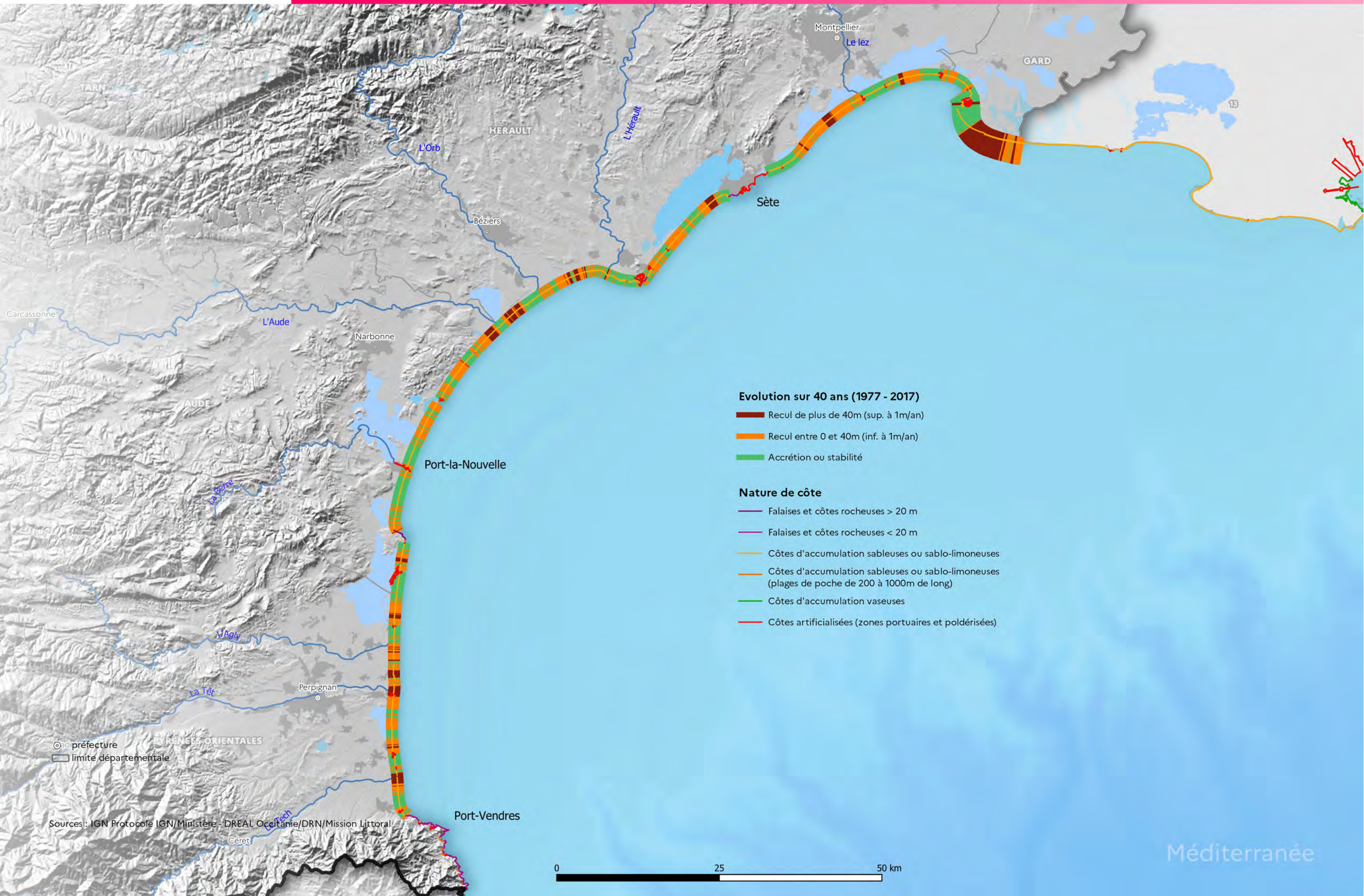
cours d'eau principaux

⊙ préfecture
□ limite départementale



Risques naturels





Evolution sur 40 ans (1977 - 2017)

- █ Recul de plus de 40m (sup. à 1m/an)
- █ Recul entre 0 et 40m (inf. à 1m/an)
- █ Accrétion ou stabilité

Nature de côte

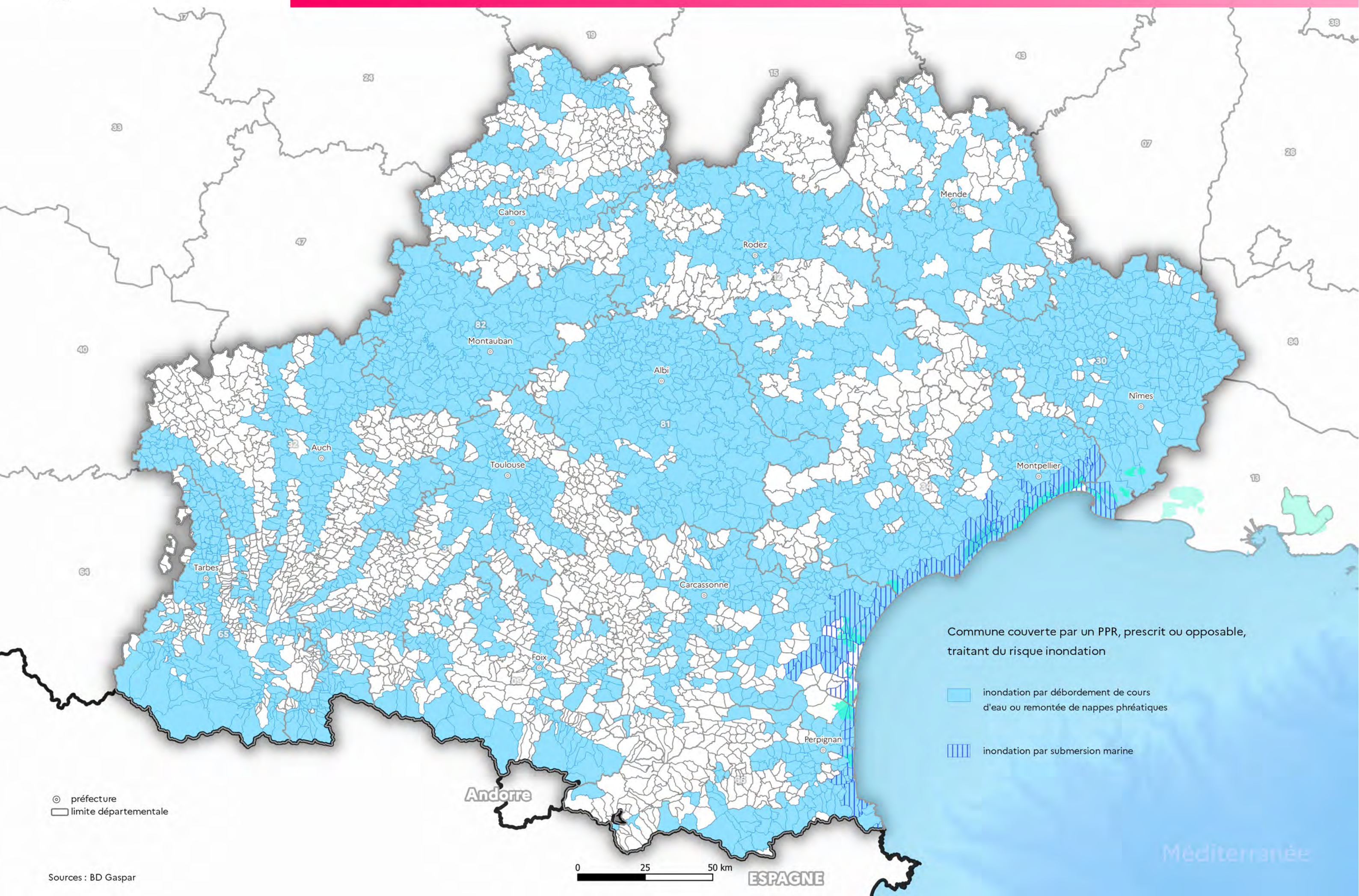
- █ Falaises et côtes rocheuses > 20 m
- █ Falaises et côtes rocheuses < 20 m
- █ Côtes d'accumulation sableuses ou sablo-limoneuses
- █ Côtes d'accumulation sableuses ou sablo-limoneuses (plages de poche de 200 à 1000m de long)
- █ Côtes d'accumulation vaseuses
- █ Côtes artificialisées (zones portuaires et poldérisées)

⊙ préfecture
▭ limite départementale

Sources : IGN Protocole IGN/Ministère - DREAL Occitanie/DRN/Mission Littoral

0 25 50 km

Méditerranée

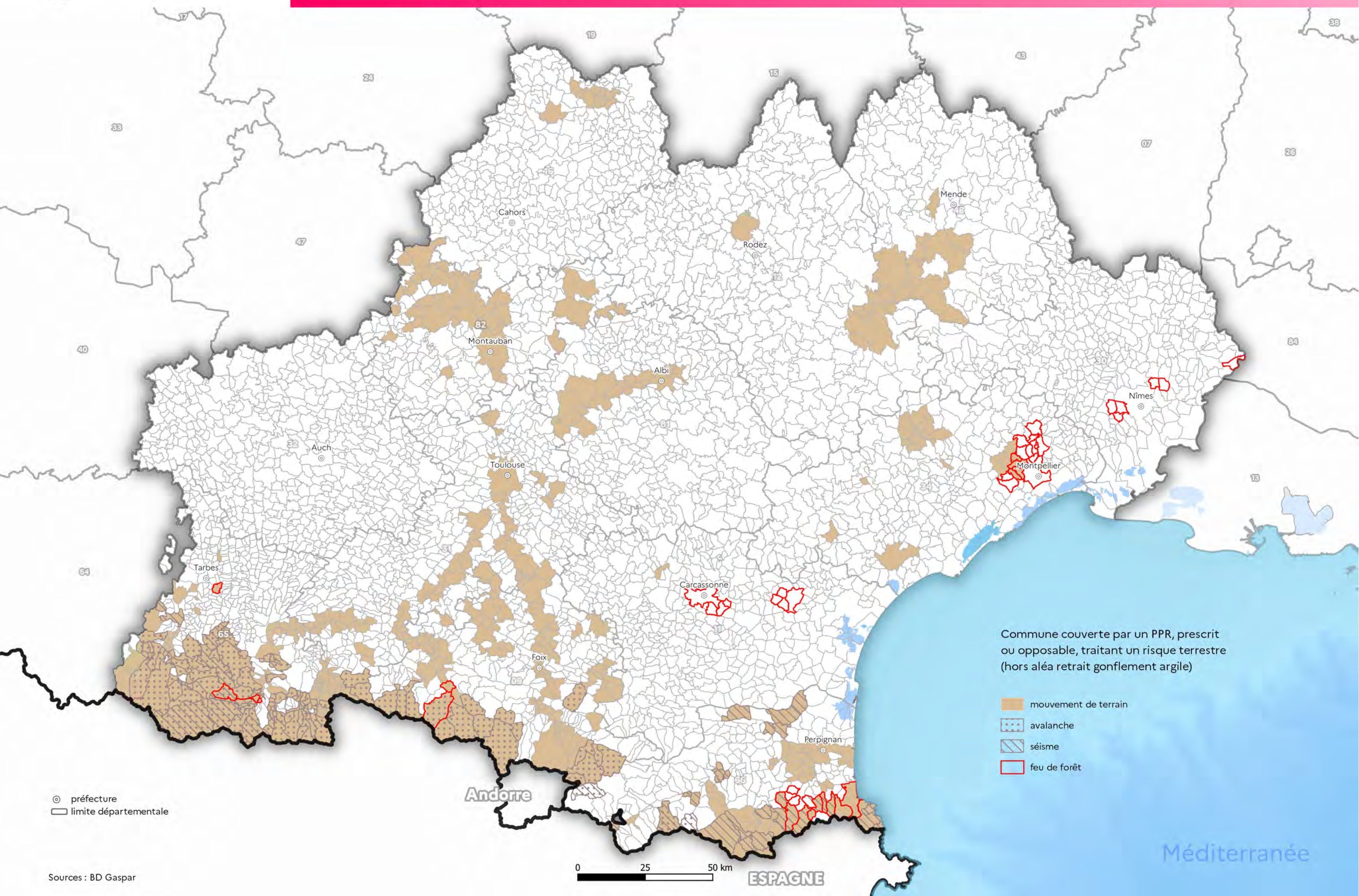


Commune couverte par un PPR, prescrit ou opposable,
traitant du risque inondation

inondation par débordement de cours
d'eau ou remontée de nappes phréatiques

inondation par submersion marine

⊙ préfecture
□ limite départementale



Commune couverte par un PPR, prescrit
ou opposable, traitant un risque terrestre
(hors aléa retrait gonflement argile)

- mouvement de terrain
- avalanche
- séisme
- feu de forêt

⊙ préfecture
□ limite départementale

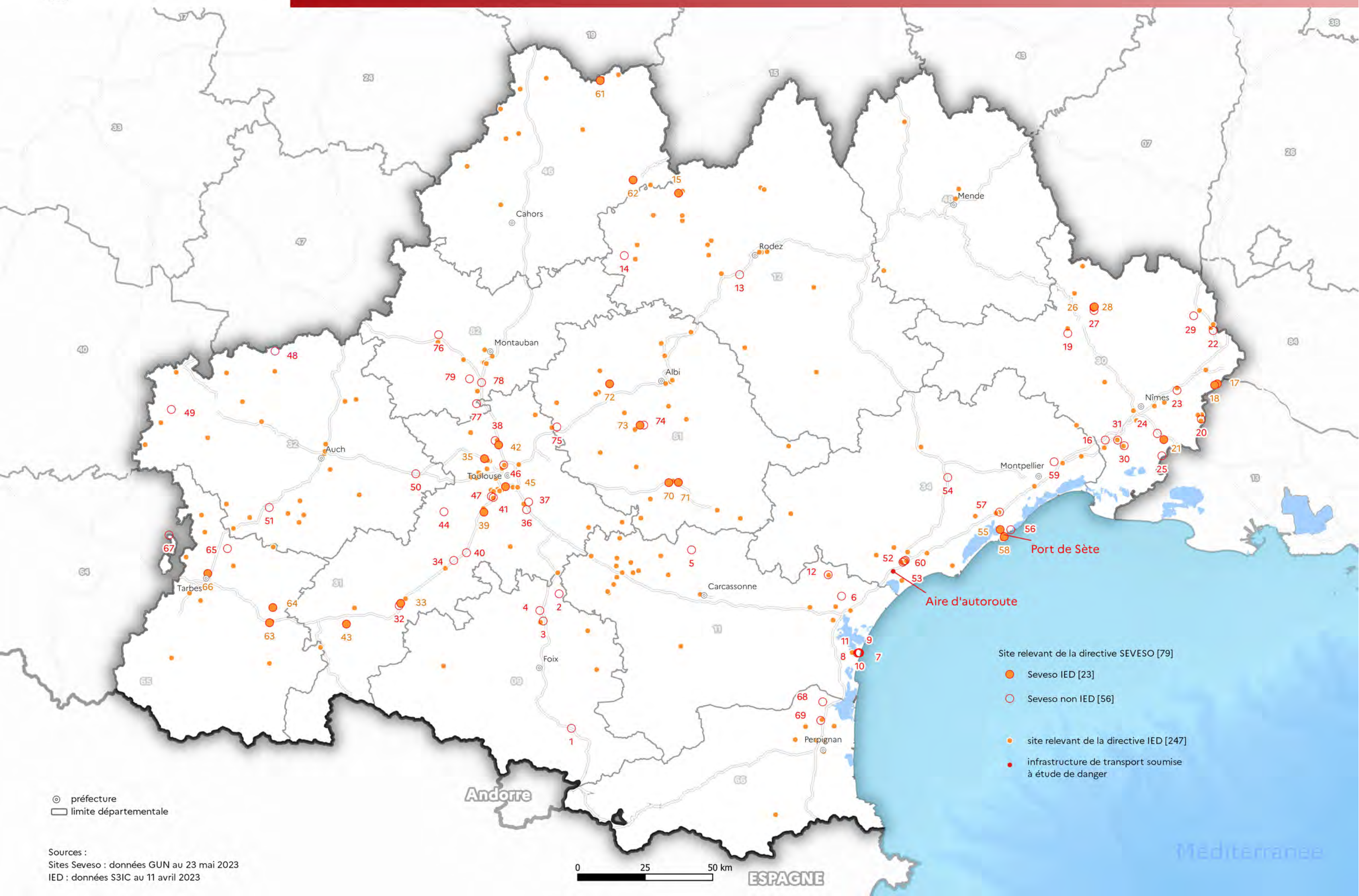
Risques technologiques



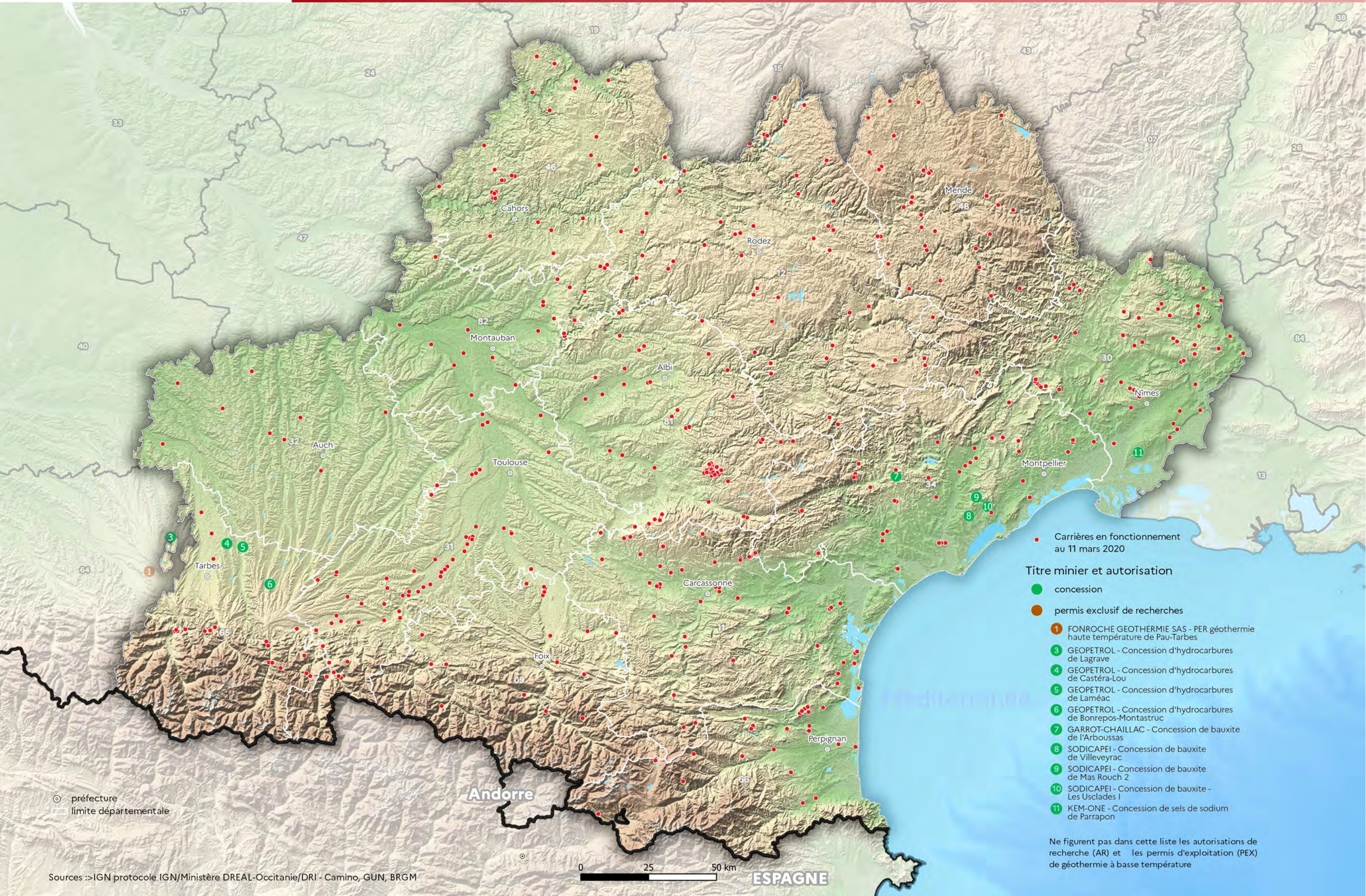
Seveso seuil haut

Seveso seuil bas

- 1 - Imerys Talc Luzenac France - usine
- 2 - Société Etienne Lacroix tous artifices
- 3 - Alliance Maestria
- 4 - Peintures Maestria
- 5 - TITANOBEL
- 6 - Orano Cycle Malvesi
- 7 - ANTARGAZ SAS
- 8 - EPPLN
- 9 - EPPLN SAS
- 10 - FOSELEV LOGISTIQUE SARL
- 11 - FRANGAZ - Centre de Port la Nouvelle
- 12 - EDN
- 13 - SOBEGAL
- 14 - SAS LISI AEROSPACE-BLANC AERO INDUSTRIES
- 15 - SNAM
- 16 - SYNGENTA PRODUCTION FRANCE S.A.S
- 17 - PCAS
- 18 - SANOFI-CHIMIE
- 19 - EPC FRANCE
- 20 - LA GLORIETTE DISTRIBUTION SAS
- 21 - SARPI Mineral France (ex Suez RR IWS)
- 22 - FM FRANCE SAS
- 23 - HYDRAPRO SAS
- 24 - CARREFOUR SUPPLY CHAIN
- 25 - DISTAGRI
- 26 - AXENS SA
- 27 - IRIS
- 28 - SOLVAY Rhodia Opérations
- 29 - PERRET SA
- 30 - UNION FRANCAISE DES ALCOOLS ET BRANDIES
- 31 - AIR LIQUIDE FRANCE INDUSTRIE
- 32 - ANTARGAZ
- 33 - BASF HEALTH AND CARE PRODUCTS FRANCE
- 34 - AGRONUTRITION
- 35 - SATYS SURFACE TREATMENT
- 36 - AB7 INDUSTRIES
- 37 - GACHES CHIMIE
- 38 - TotalEnergies Marketing France
- 39 - MECAPROTEC INDUSTRIES 2 - MPI
- 40 - IRRIJARDIN
- 41 - LINDE France SA
- 42 - TRIADIS SERVICES
- 43 - Fibre Excellence Saint-Gaudens
- 44 - SOCIETE ETIENNE LACROIX TOUS ARTIFICES
- 45 - ARIANEGROUP
- 46 - ESSO S.A.F.
- 47 - PERGUILHEM
- 48 - VAL DE GASCOGNE
- 49 - TERÉGA (ex TIGF)
- 50 - AGRO D'OC
- 51 - TITANOBEL
- 52 - GAZECHIM
- 53 - SBM Formulation (ex CMPA)
- 54 - U LOGISTIQUE
- 55 - SCORI
- 56 - SOCIETE DE GESTION DE DEPOTS D'HYDROCARBURES
- 57 - NATIONAL CALSAT
- 58 - Saipol
- 59 - U LOGISTIQUE
- 60 - MINGUEZ (ENTREPOTS CONSORTS)
- 61 - SNCF Reseau EIE Quercy/Corrèze
- 62 - RATIER FIGEAC Sas
- 63 - ARKEMA
- 64 - PSI (PYRENEES SERVICES INDUSTRIE)
- 65 - GEOPETROL SA
- 66 - NEXTER MUNITIONS SA
- 67 - GEOPETROL S.A.
- 68 - TITANOBEL
- 69 - CAMIONS DU MIDI SAS (CAMIDI)
- 70 - SAS BORCHERS
- 71 - SEPIPROD
- 72 - PIERRE FABRE MEDICAMENT
- 73 - SA OCCITANIS
- 74 - EPC FRANCE
- 75 - BRENNTAG S.A.
- 76 - BUTAGAZ SAS
- 77 - PPMPP Sarl
- 78 - GRUEL FAYER
- 79 - LOGITIA S.A.S (ex INVIVO)



Sources :
Sites Seveso : données GUN au 23 mai 2023
IED : données S3IC au 11 avril 2023



● Carrières en fonctionnement
au 11 mars 2020

Titre minier et autorisation

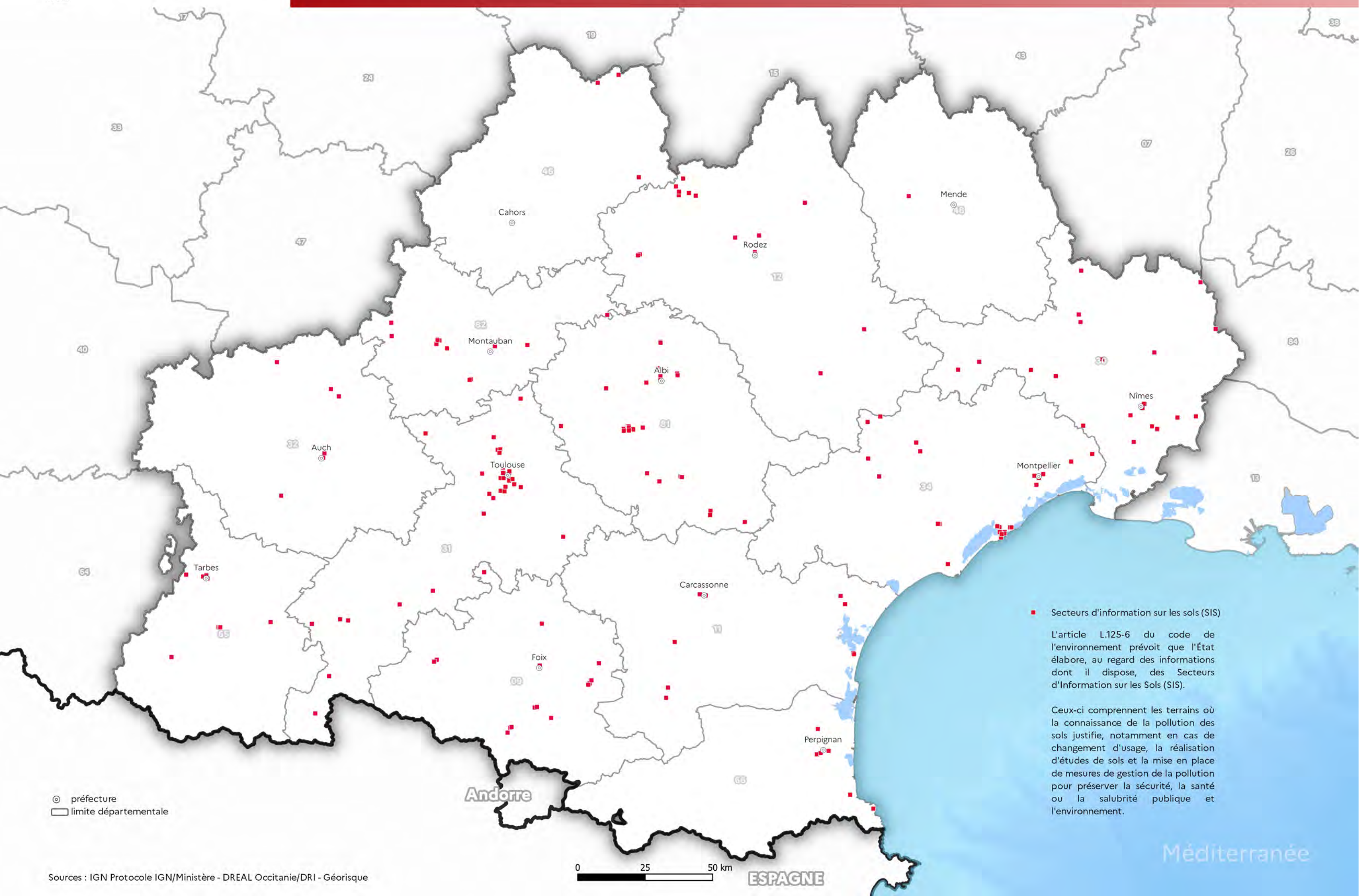
● concession

● permis exclusif de recherches

- 1 FONROCHE GEOTHERMIE SAS - PER géothermie haute température de Pau-Tarbes
- 3 GEOPETROL - Concession d'hydrocarbures de Lagrave
- 4 GEOPETROL - Concession d'hydrocarbures de Castéra-Lou
- 5 GEOPETROL - Concession d'hydrocarbures de Laméac
- 6 GEOPETROL - Concession d'hydrocarbures de Bonrepos-Montastruc
- 7 GARROT-CHAILLAC - Concession de bauxite de l'Arboussas
- 8 SODICAPEI - Concession de bauxite de Villeveyrac
- 9 SODICAPEI - Concession de bauxite de Mas Rouch 2
- 10 SODICAPEI - Concession de bauxite - Les Usclades I
- 11 KEM-ONE - Concession de sels de sodium de Parrapon

Ne figurent pas dans cette liste les autorisations de recherche (AR) et les permis d'exploitation (PEX) de géothermie à basse température

⊙ préfecture
— limite départementale



■ Secteurs d'information sur les sols (SIS)

L'article L.125-6 du code de l'environnement prévoit que l'État élabore, au regard des informations dont il dispose, des Secteurs d'Information sur les Sols (SIS).

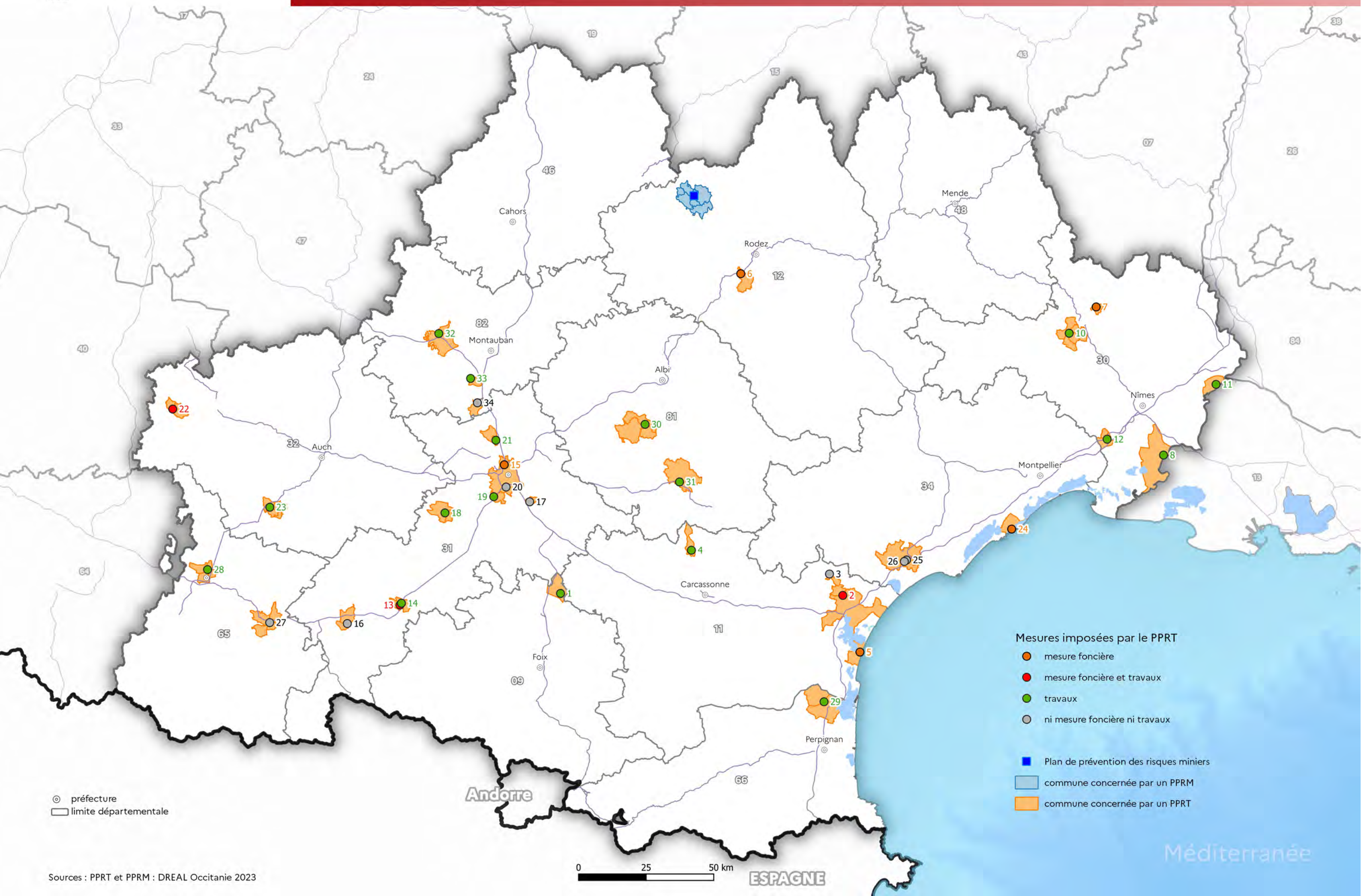
Ceux-ci comprennent les terrains où la connaissance de la pollution des sols justifie, notamment en cas de changement d'usage, la réalisation d'études de sols et la mise en place de mesures de gestion de la pollution pour préserver la sécurité, la santé ou la salubrité publique et l'environnement.

⊙ préfecture
□ limite départementale

Plans de prévention des risques technologiques et miniers

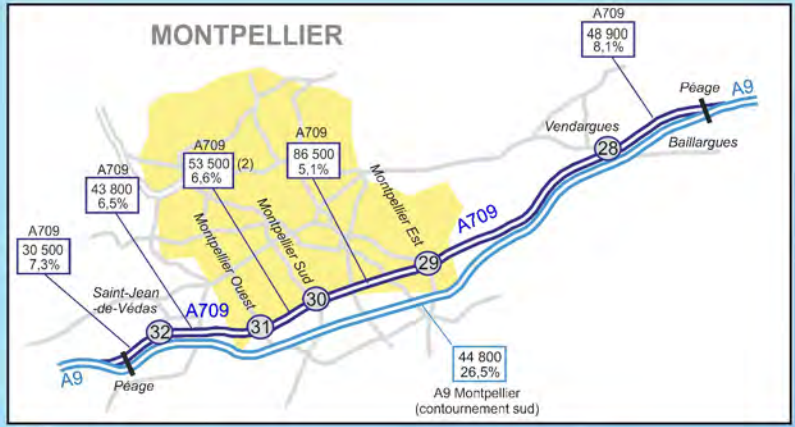

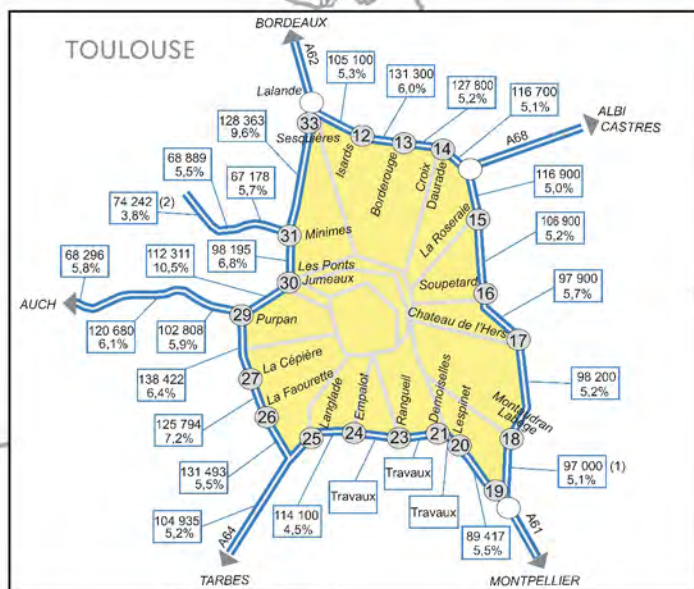
PLANS DE PRÉVENTIONS DES RISQUES TECHNOLOGIQUES		
bassin minier	communes	département
1 LACROIX	Mazères	Ariège
2 AREVA (ex COMURHEX)	Moussan,Narbonne	Aude
3 EDN	Sallèles-d'Aude	Aude
4 TITANOBEL	Cuxac-Cabardès	Aude
5 ZI PORT-LA-NOUVELLE	Port-la-Nouvelle	Aude
6 SOBEGAL	Calmont	Aveyron
7 AXENS RHODIA	Salindres	Gard
8 DE SANGOSSE	Saint-Gilles	Gard
9 EPC FRANCE	Boisset-et-Gaujac,Généralgues,Bagard,Saint-Jean-du-Pin,Saint-Christol-lez-Alès	Gard
10 SANOFI	Aramon	Gard
11 SYNGENTA	Aigues-Vives,Mus,Gallargues-le-Montueux	Gard
12 ANTARGAZ	Roquefort-sur-Garonne,Boussens,Mancioux	Haute-Garonne
13 BASF	Roquefort-sur-Garonne,Boussens	Haute-Garonne
14 ESSO-STCM	Toulouse	Haute-Garonne
15 FIBRE EXCELLENCE	Saint-Gaudens,Valentine	Haute-Garonne
16 GACHES CHIMIE	Escalquens	Haute-Garonne
17 LACROIX	Cambarnard,Sainte-Foy-de-Peyrolières	Haute-Garonne
18 LINDE FRANCE	Portet-sur-Garonne	Haute-Garonne
19 SAFRAN HERAKLES	Toulouse	Haute-Garonne
20 TOTAL	Saint-Jory,Lespinasse	Haute-Garonne
21 TEREKA (TIGF)	Caupenne-d'Armagnac,Laujuzan	Gers
22 TITANOBEL	Berdoues,Ponsampère,Saint-Maur	Gers
23 GDH	Frontignan	Hérault
24 MINGUEZ	Béziers,Villeneuve-lès-Béziers	Hérault
25 SMB/Gazechim	Béziers,Villeneuve-lès-Béziers	Hérault
26 ARKEMA	La Barthe-de-Neste,Capvern,Avezac-Prat-Lahitte,Lannemezan	Hautes-Pyrénées
27 NEXTER MUNITIONS	Bordères-sur-l'Échez,Tarbes,Aureilhan,Bours	Hautes-Pyrénées
28 TITANOBEL	Salses-le-Château,Opoul-Périllos	Pyrénées-Orientales
29 EPC FRANCE	Labessière-Candeil,Graulhet,Saint-Julien-du-Puy,Mondragon	Tarn
30 SEPIPROD	Castres	Tarn
31 BUTAGAZ	Castelsarrasin	Tarn-et-Garonne
32 LOGITIA ex UNION INV.	Montbartier	Tarn-et-Garonne
33 ND LOGISTICS	Grisolles	Tarn-et-Garonne

PLANS DE PRÉVENTIONS DES RISQUES MINIERES		
bassin minier	communes	département
Aubin-Decazeville	Auzits, Viviez, Aubin, Firmi, Cransac, Decazeville	Aveyron



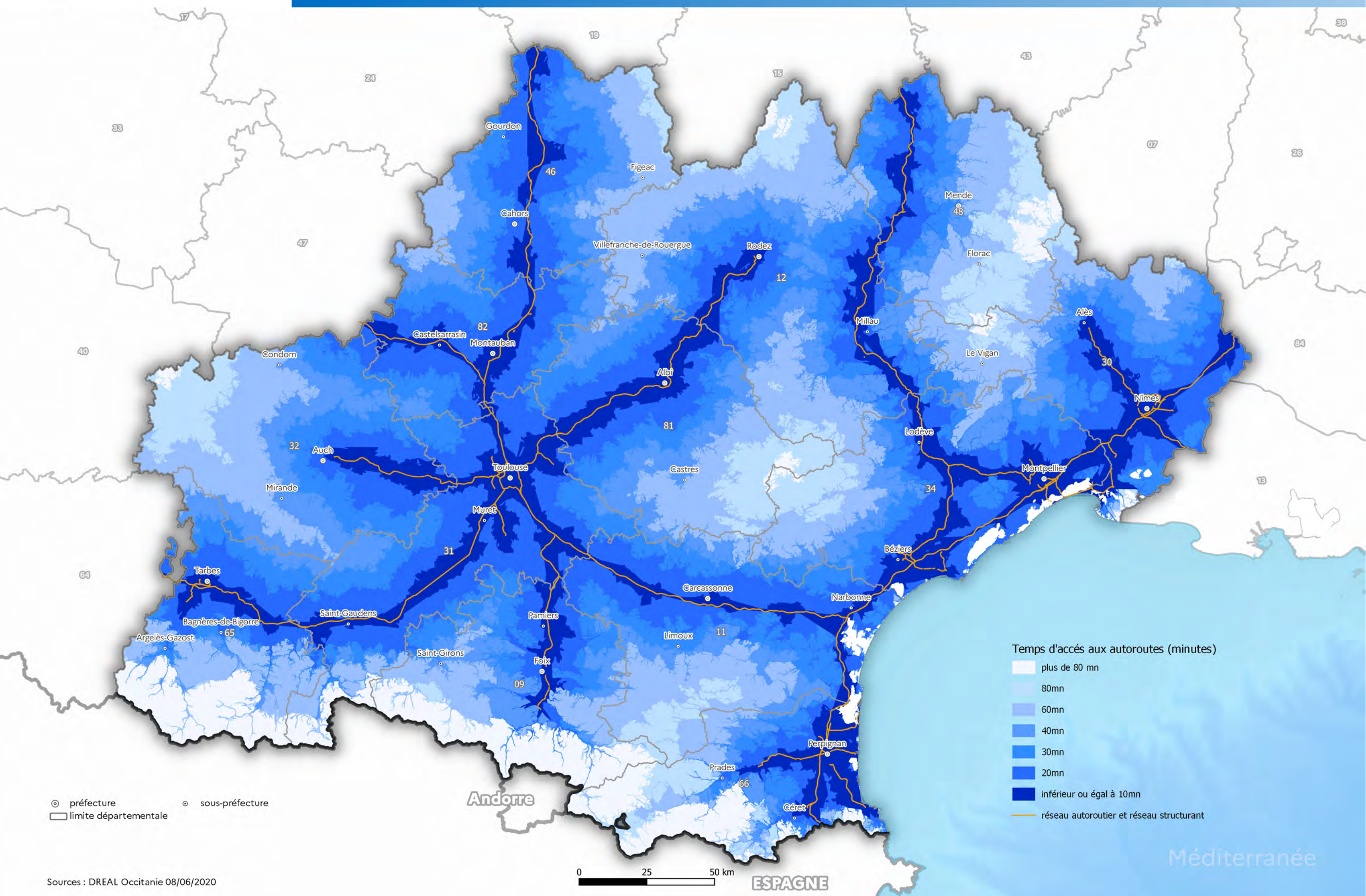
Mobilité, infrastructures et transport

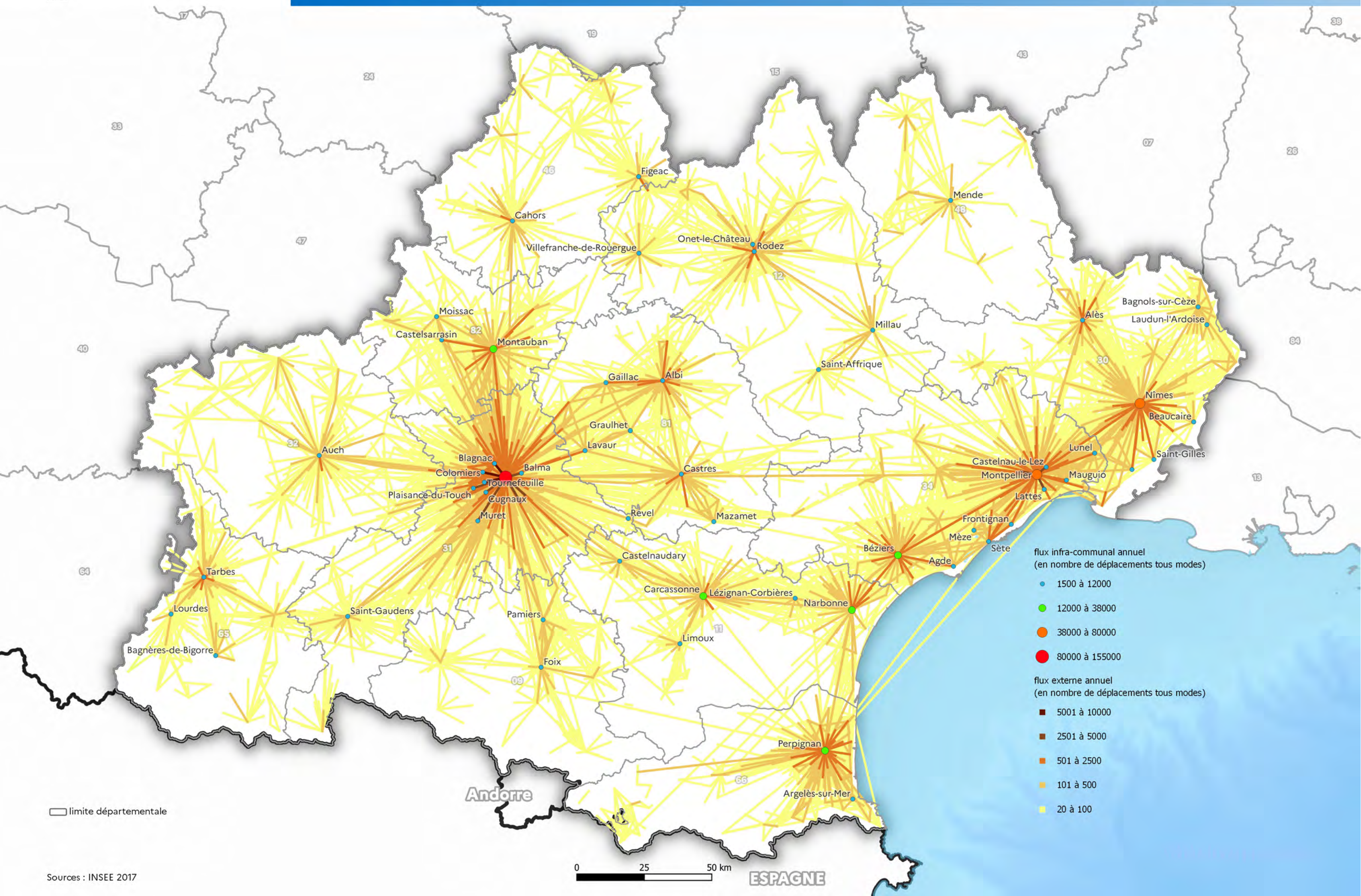




Sources : - Direction Interdépartementale des Routes Sud-Ouest;
- Direction Interdépartementale des Routes Massif Central;
- Direction Interdépartementale des Routes Méditerranée;
- Société des Autoroutes du Sud de la France.









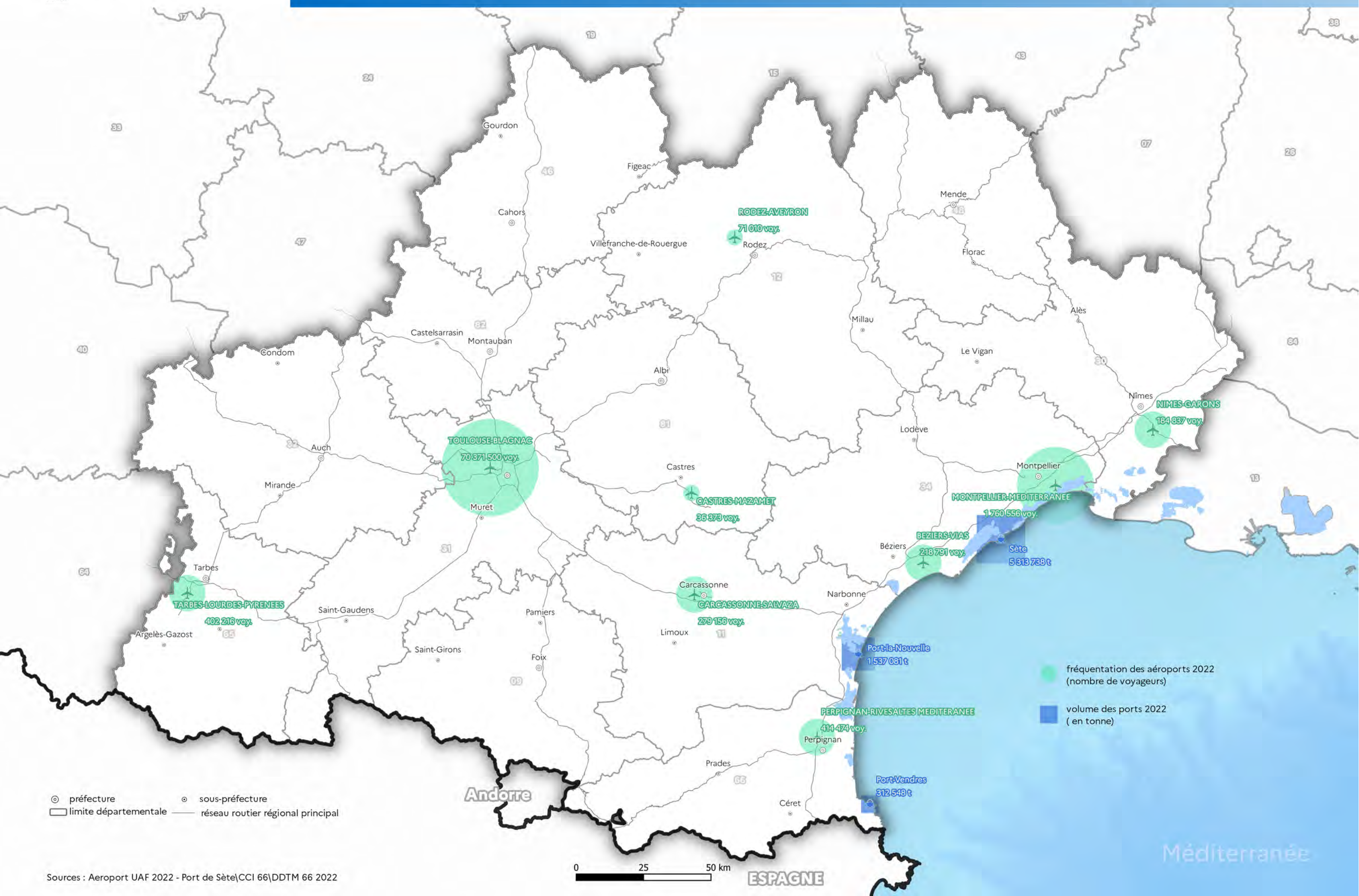
Statut des autorités organisatrices de la mobilité locales

- communauté d'agglomération CA
- communauté urbaine CU
- Métropole
- syndicat mixte ouvert
- syndicat mixte fermé

Statut des communautés de communes

- AOM au 01/01/2023
- la région devient AOM locale

⊙ préfecture
□ limite départementale



⊙ préfecture ⊙ sous-préfecture
□ limite départementale — réseau routier régional principal

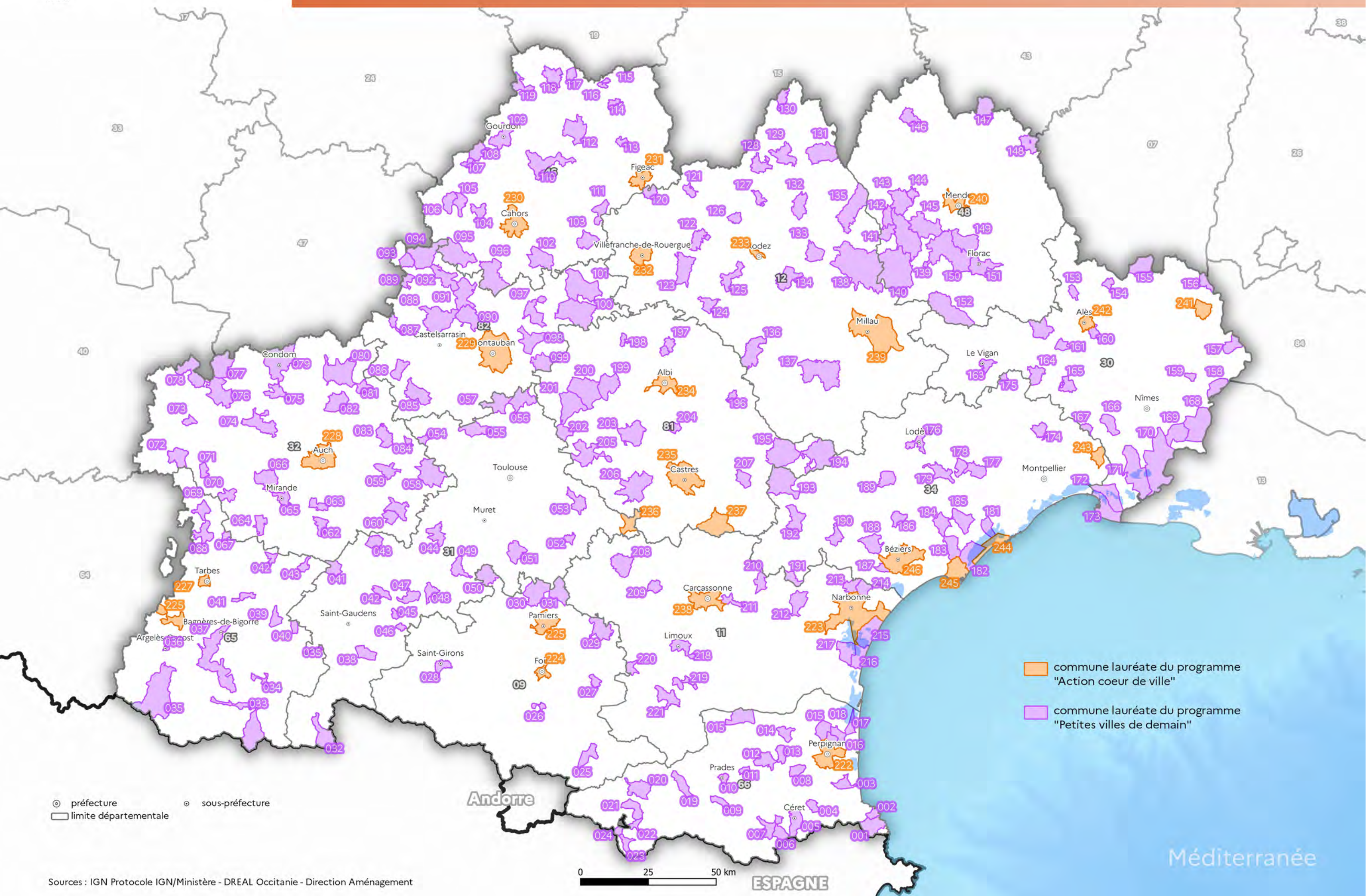
● fréquentation des aéroports 2022 (nombre de voyageurs)
■ volume des ports 2022 (en tonne)

Aménagement et logement



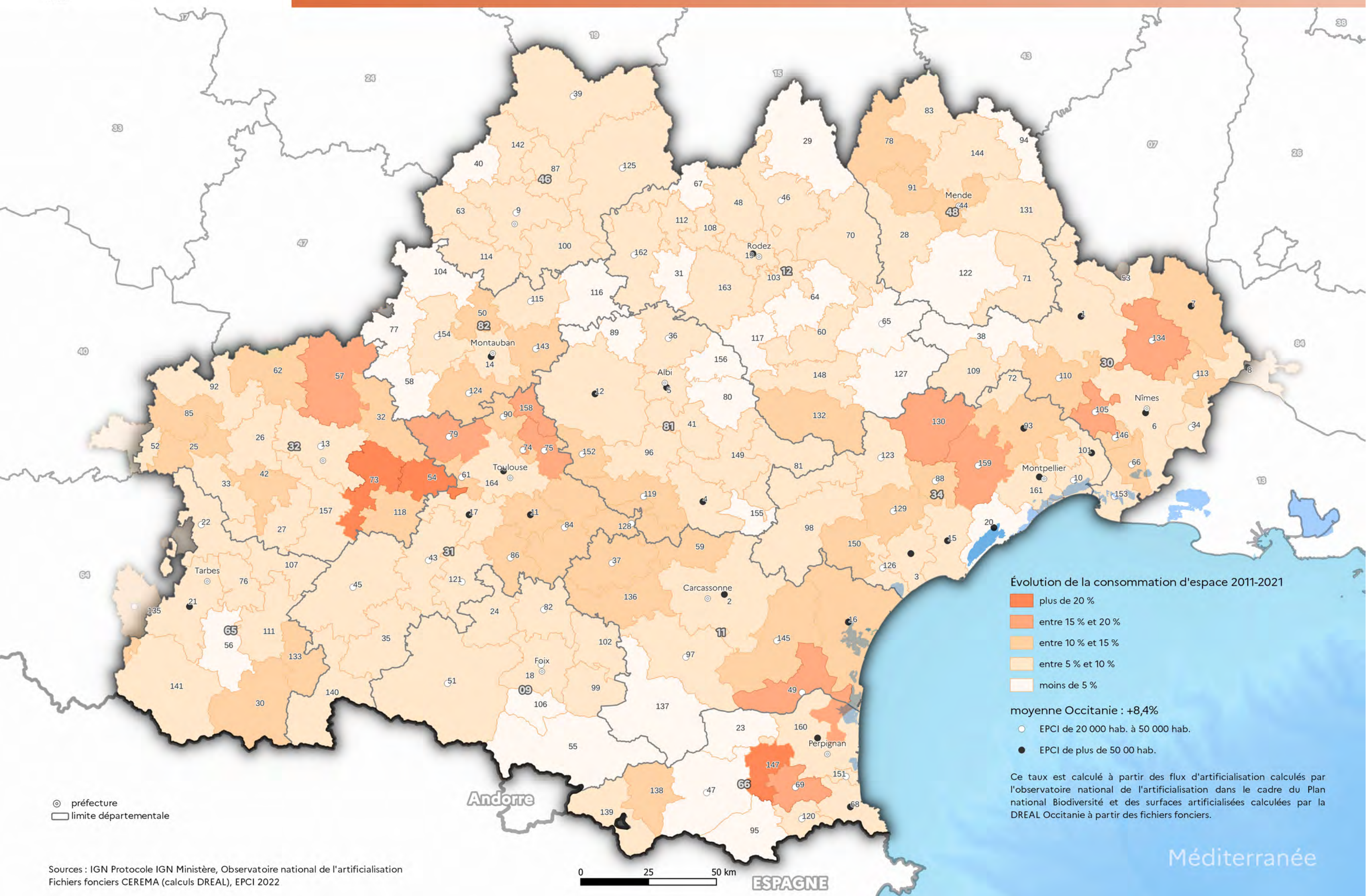
Communes lauréates des programmes "Action cœur de ville" et "Petites villes de demain"

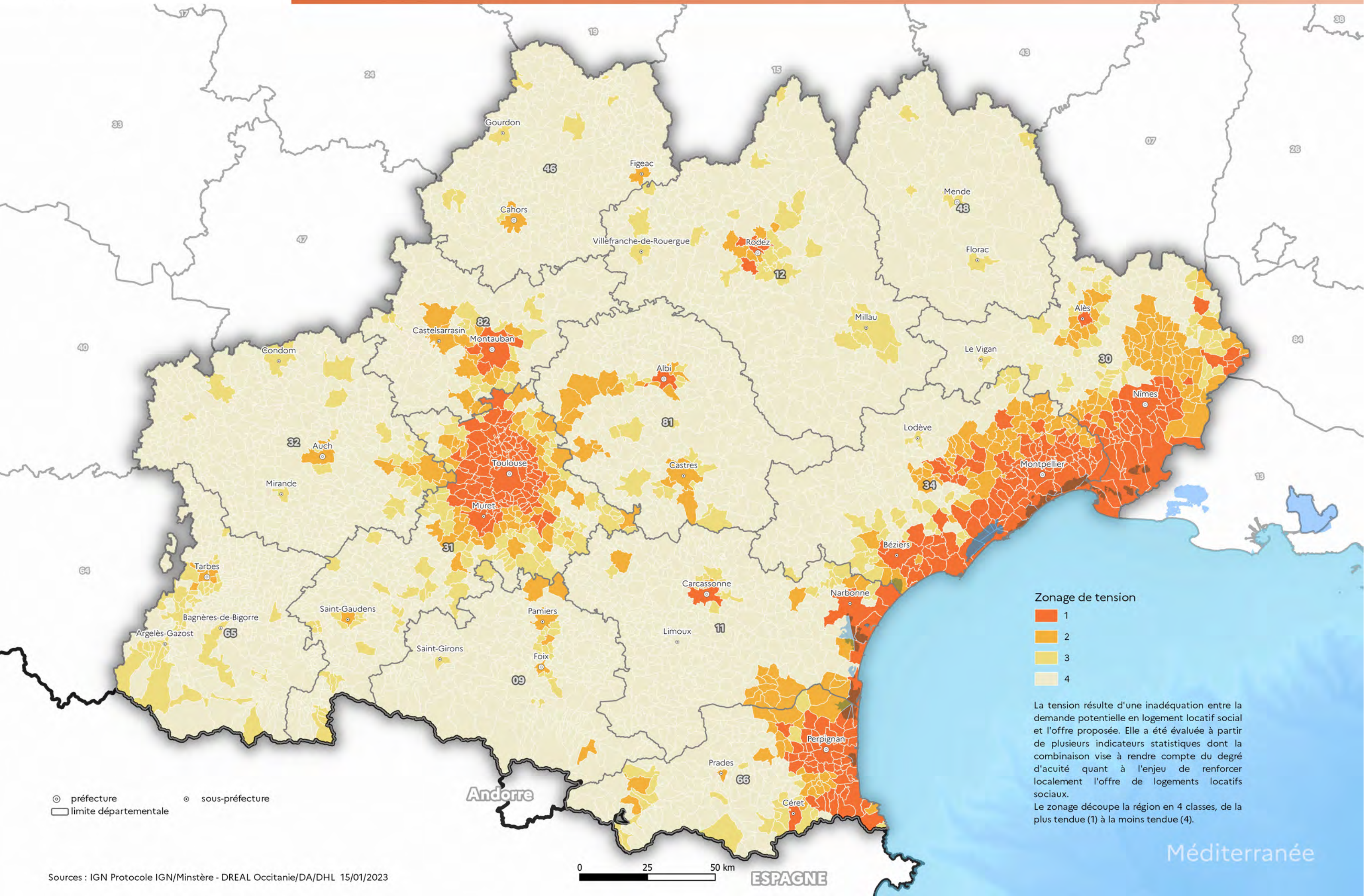
001 - Banyuls-sur-Mer	051 - Auterive	101 - Caylus	151 - Florac Trois Rivières	201 - Rabastens
002 - Port-Vendres	052 - Villefranche-de-Lauragais	102 - Lalbenque	152 - Meyrueis	202 - Saint-Sulpice-la-Pointe
003 - Elne	053 - Caraman	103 - Limogne-en-Quercy	153 - La Grand-Combe	203 - Graulhet
004 - Le Boulon	054 - Cadours	104 - Luzech	154 - Saint-Ambroix	204 - Réalmont
005 - Ceret	055 - Grenade	105 - Prayssac	155 - Barjac	205 - Lavaur
006 - Amélie-les-Bains-Palalda	056 - Villemur-sur-Tarn	106 - Puy-l'Évêque	156 - Pont-Saint-Esprit	206 - Puylaurens
007 - Arles-sur-Tech	057 - Fronton	107 - Cazals	157 - Roquemaure	207 - Brassac
008 - Thuir	058 - L'Isle-Jourdain	108 - Salviac	158 - Aramon	208 - Castelnaudary
009 - Vernet-les-Bains	059 - Gimont	109 - Gourdon	159 - Remoulins	209 - Bram
010 - Prades	060 - Lombez	110 - Cœur de Causse	160 - Saint-Hilaire-de-Brethmas	210 - Rieux-Minervois
011 - Vinça	061 - Samatan	111 - Cajarc	161 - Anduze	211 - Trèbes
012 - Ille-sur-Têt	062 - Masseube	112 - Gramat	162 - Saint-Jean-du-Gard	212 - Lézignan-Corbières
013 - Millas	063 - Seissan	113 - Lacapelle-Marival	163 - Le Vigan	213 - Cuxac-d'Aude
014 - Estagel	064 - Miélan	114 - Saint-Céré	164 - Saint-Hippolyte-du-Fort	214 - Coursan
015 - Rivesaltes	065 - Mirande	115 - Bretenoux	165 - Quissac	215 - Gruissan
016 - Pia	066 - Montesquiou	116 - Biars-sur-Cère	166 - Calvisson	216 - Port-la-Nouvelle
017 - Saint-Paul-de-Fenouillet	067 - Rabastens-de-Bigorre	117 - Vayrac	167 - Sommières	217 - Sigeac
018 - Clairac	068 - Vic-en-Bigorre	118 - Martel	168 - Beaucaire	218 - Limoux
019 - Olette	069 - Maubourguet	119 - Souillac	169 - Bellegarde	219 - Espéraza
020 - Les Angles	070 - Marcillac	120 - Capdenac-Gare	170 - Saint-Gilles	220 - Chalabre
021 - Font-Romeu-Odeillo-Via	071 - Plaisance	121 - Decazeville	171 - Vauvert	221 - Quillan
022 - Saillagouse	072 - Riscle	122 - Rignac	172 - Aigues-Mortes	222 - Perpignan
023 - Osséja	073 - Nogaro	123 - Rieupeyroux	173 - Le Grau-du-Roi	223 - Narbonne
024 - Bourg-Madame	074 - Vic-Fezensac	124 - Naucelle	174 - Saint-Mathieu-de-Trévières	224 - Foix
025 - Ax-les-Thermes	075 - Valence-sur-Baïse	125 - Baraqueville	175 - Ganges	225 - Pamiers
026 - Tarascon-sur-Ariège	076 - Eauze	126 - Marcillac-Vallon	176 - Lodève	226 - Lourdes
027 - Lavelanet	077 - Castelnaud-d'Auzan-Labarrère	127 - Villecomtal	177 - Gignac	227 - Tarbes
028 - Saint-Girons	078 - Cazaubon	128 - Entraygues-sur-Truyère	178 - Saint-André-de-Sangonis	228 - Auch
029 - Mirepoix	079 - Condom	129 - Saint-Amans-des-Cots	179 - Clermont-l'Hérault	229 - Montauban
030 - Saverdun	080 - Lectoure	130 - Mur-de-Barrez	180 - Bédarieux	230 - Cahors
031 - Mazères	081 - Saint-Clar	131 - Laguiole	181 - Loupian	231 - Figeac
032 - Bagnères-de-Luchon	082 - Fleurance	132 - Espalion	182 - Marseillan	232 - Villefranche-de-Rouergue
033 - Saint-Lary-Soulan	083 - Mauvezin	133 - Laissac-Sévérac-l'Église	183 - Florensac	233 - Rodez
034 - Arreau	084 - Cologne	134 - Pont-de-Salars	184 - Pézenas	234 - Albi
035 - Cauterets	085 - Beaumont-de-Lomagne	135 - Saint-Geniez-d'Olt-et-d'Aubrac	185 - Montagnac	235 - Castres
036 - Argelès-Gazost	086 - Lavit	136 - Réquista	186 - Magalas	236 - Revel
037 - Bagnères-de-Bigorre	087 - Valence	137 - Saint-Affrique	187 - Colombiers	237 - Mazamet
038 - Aspet	088 - Moissac	138 - Sévérac-d'Aveyron	188 - Cazouls-lès-Béziers	238 - Carcassonne
039 - Lannemezan	089 - Bourg-de-Visa	139 - La Canourgue	189 - Bédarieux	239 - Millau
040 - Saint-Laurent-de-Neste	090 - Lafrançaise	140 - Masegros-Causse-Gorges	190 - Saint-Chinian	240 - Mende
041 - Tournay	091 - Cazes-Mondenard	141 - Banassac-Canilhac	191 - Olonzac	241 - Bagnols-sur-Cèze
042 - Trie-sur-Baïse	092 - Lauzerte	142 - Saint-Germain-du-Teil	192 - Saint-Pons-de-Thomières	242 - Alès
043 - Castelnaud-Magnoac	093 - Roquecor	143 - Bourg-sur-Colagne	193 - La-Salvetat-sur-Agout	243 - Lunel
044 - Rieumes	094 - Montaigu-de-Querci	144 - Marvejols	194 - Murat-sur-Vèbre	244 - Sète
045 - Saint-Martory	095 - Montcuq-en-Quercy-Blanc	145 - Chanac	195 - Lacaune	245 - Agde
046 - Salles-du-Salat	096 - Castelnaud-Montriat-Sainte-Alaizi	146 - Saint-Chély-d'Apcher	169 - Alban	246 - Béziers
047 - Martres-Tolosan	097 - Caussade	147 - Bel-Air-Val-d'Ance	197 - Carmaux	
048 - Cazères	098 - Nègrepelisse	148 - Langogne	198 - Cordes-sur-Ciel	
049 - Carbonne	099 - Monclar-de-Quercy	149 - Ispagnac	199 - Gaillac	
050 - Lézat-sur-Lèze	100 - Saint-Antonin-Noble-Val	150 - Gorges-du-Tarn-Causse	200 - Lisle-sur-Tarn	

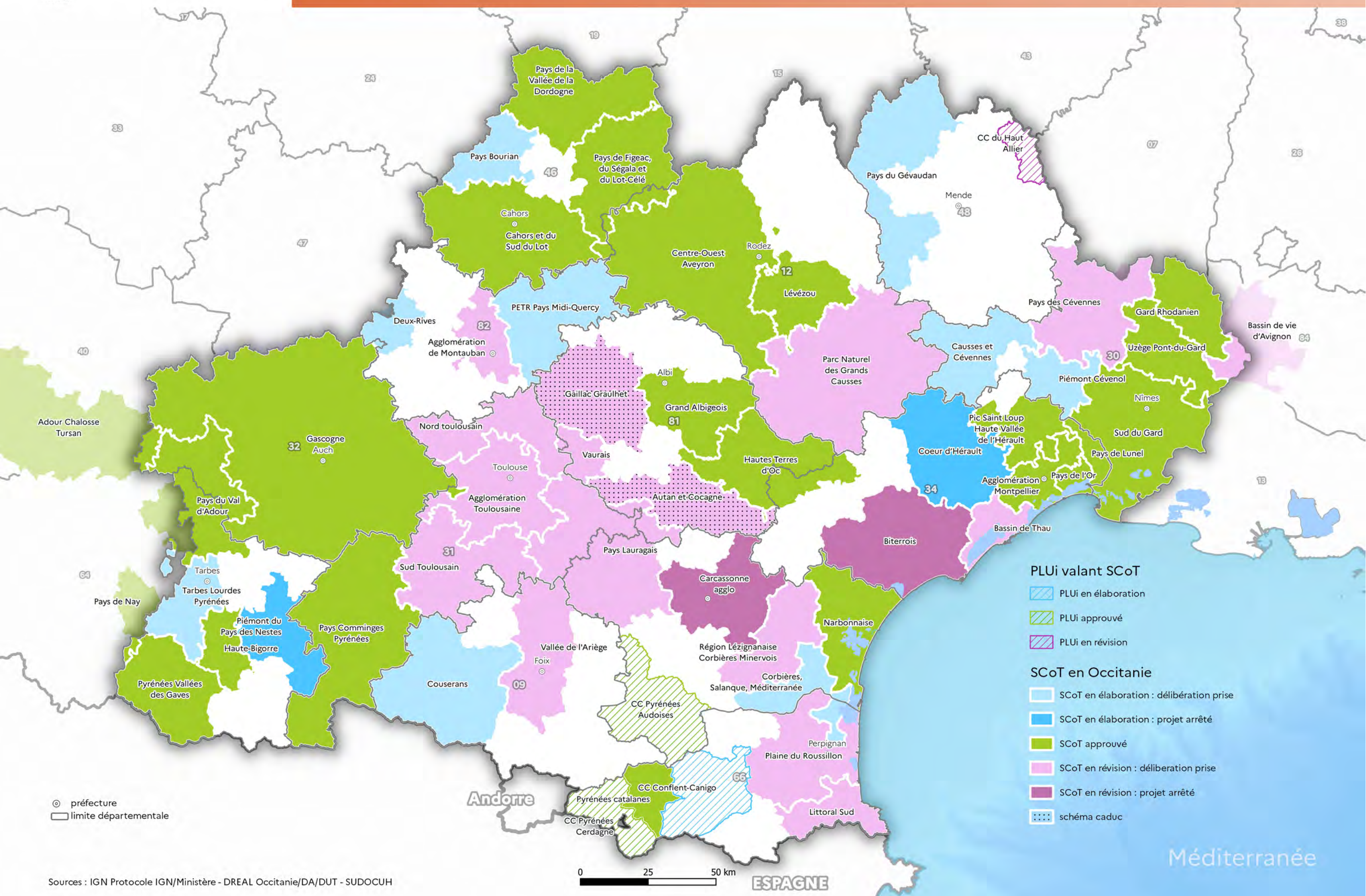


Taux d'évolution de l'artificialisation sur 10 ans (2011-2021) par intercommunalité

1 - CA Alès Agglomération	56 - CC de la Haute-Bigorre	111 - CC du Plateau de Lannemezan
2 - CA Carcassonne Agglo	57 - CC de la Lomagne Gersoise	112 - CC du Plateau de Montbazens
3 - CA de Béziers-Méditerranée	58 - CC de la Lomagne Tarn-et-Garonnaise	113 - CC du Pont du Gard
4 - CA de Castres Mazamet	59 - CC de la Montagne Noire	114 - CC du Quercy Blanc
5 - CA de l'Albigeois (C2A)	60 - CC de la Muse et des Raspes du Tarn	115 - CC du Quercy Caussadais
6 - CA de Nîmes Métropole	61 - CC de la Save au Touch	116 - CC du Quercy Rouergue et des Gorges de l'Aveyron
7 - CA du Gard Rhodanien	62 - CC de la Tenarèze	117 - CC du Réquistanais
8 - CA du Grand Avignon (COGA)	63 - CC de la Vallée du Lot et du Vignoble	118 - CC du Saves
9 - CA du Grand Cahors	64 - CC de Lévézou Pareloup	119 - CC du Sor et de l'Agout
10 - CA du Pays de l'Or	65 - CC de Millau Grands Causses	120 - CC du Vallespir
11 - CA du Sicoval	66 - CC de Petite Camargue	121 - CC du Volvestre
12 - CA Gaillac-Graulhet	67 - CC Decazeville Communauté	122 - CC Gorges Causses Cévennes
13 - CA Grand Auch Coeur de Gascogne	68 - CC des Albères, de la Côte Vermeille et de l'Illobérès	123 - CC Grand Orb communauté de communes en Languedoc
14 - CA Grand Montauban	69 - CC des Aspres	124 - CC Grand Sud Tarn et Garonne
15 - CA Hérault-Méditerranée	70 - CC des Causses à l'Aubrac	125 - CC Grand-Figeac
16 - CA Le Grand Narbonne	71 - CC des Cévennes au Mont Lozère	126 - CC la Domitienne
17 - CA Le Muretain Agglo	72 - CC des Cévennes Gangeoises et Suménoises	127 - CC Larzac et Vallées
18 - CA Pays Foix-Varilhès	73 - CC des Coteaux Arrats Gimone	128 - CC Lauragais Revel Sorezois
19 - CA Rodez Agglomération	74 - CC des Coteaux Bellevue	129 - CC Les Avant-Monts
20 - CA Sète Agglo Méditerranée	75 - CC des Coteaux du Girou	130 - CC Lodévois et Larzac
21 - CA Tarbes-Lourdes-Pyrénées	76 - CC des Coteaux du Val d'Arros	131 - CC Mont Lozère
22 - CC Adour Madiran	77 - CC des Deux Rives	132 - CC Monts, Rance et Rougier
23 - CC Agly Fenouillèdes	78 - CC des Hautes Terres de l'Aubrac	133 - CC Neste Barousse
24 - CC Arize Lèze	79 - CC des Hauts-Tolosans	134 - CC Pays d'Uzès
25 - CC Armagnac Adour	80 - CC des Monts d'Alban et du Villefranchois	135 - CC Pays de Nay
26 - CC Artagnan de Fezensac	81 - CC des Monts de Lacaune et de la Montagne du Haut Languedoc	136 - CC Piège Lauragais Malepère
27 - CC Astarac Arros en Gascogne	82 - CC des Portes d'Ariège Pyrénées	137 - CC Pyrénées audoises
28 - CC Aubrac Lot Causses Tarn	83 - CC des Terres d'Apcher-Margeride-Aubrac	138 - CC Pyrénées Catalanes
29 - CC Aubrac, Carladez et Viadène	84 - CC des Terres du Lauragais	139 - CC Pyrénées Cerdagne
30 - CC Aure Louron	85 - CC du Bas Armagnac	140 - CC Pyrénées Haut Garonnaises
31 - CC Aveyron Bas Ségala Viaur	86 - CC du Bassin Auterivain Haut-Garonnais	141 - CC Pyrénées Vallées des Gaves
32 - CC Bastides de Lomagne	87 - CC du Causse de Labastide Murat	142 - CC Quercy - Bouriane
33 - CC Bastides et Vallons du Gers	88 - CC du Clermontois	143 - CC Quercy Vert-Aveyron
34 - CC Beaucaire Terre d'Argence	89 - CC du Cordais et du Causse (4 C)	144 - CC Randon - Margeride
35 - CC Cagire Garonne Salat	90 - CC du Frontonnais	145 - CC Région Lézignanaise, Corbières et Minervois
36 - CC Carmausin-Ségala	91 - CC du Gévaudan	146 - CC Rhony, Vistre, Vidourle
37 - CC Castelnaudary Lauragais Audois	92 - CC du Grand Armagnac	147 - CC Roussillon-Conflent
38 - CC Causses Aigoual Cévennes	93 - CC du Grand Pic Saint-Loup	148 - CC Saint Affricain, Roquefort, Sept Vallons
39 - CC Causses et Vallée de la Dordogne	94 - CC du Haut Allier	149 - CC Sidobre Vals et Plateaux
40 - CC Cazals-Salviac	95 - CC du Haut Vallespir	150 - CC Sud-Hérault
41 - CC Centre Tarn	96 - CC du Laurécois et du Pays d'Agout	151 - CC Sud-Roussillon
42 - CC Coeur d'Astarac en Gascogne	97 - CC du Limouxin	152 - CC Tarn-Agout
43 - CC Coeur de Garonne	98 - CC du Minervois au Caroux	153 - CC Terre de Camargue
44 - CC Coeur de Lozère	99 - CC du Pays d'Olmes	154 - CC Terres des Confluences
45 - CC Coeur et Coteaux du Comminges	100 - CC du Pays de Lalbenque-Limogne	155 - CC Thoré Montagne Noire
46 - CC Comtal Lot et Truyère	101 - CC du Pays de Lunel	156 - CC Val 81
47 - CC Conflent-Canigó	102 - CC du Pays de Mirepoix	157 - CC Val de Gers
48 - CC Conques-Marcillac	103 - CC du Pays de Salars	158 - CC Val'Aigo
49 - CC Corbières Salanque Méditerranée	104 - CC du Pays de Serres en Quercy	159 - CC Vallée de l'Hérault
50 - CC Coteaux et Plaines du Pays Lafrançaisain	105 - CC du Pays de Sommières	160 - CU Perpignan Méditerranée Métropole
51 - CC Couserans-Pyrénées	106 - CC du Pays de Tarascon	161 - Montpellier Méditerranée Métropole
52 - CC d'Aire-sur-l'Adour	107 - CC du Pays de Trie et du Magnoac	162 - Ouest Aveyron Communauté
53 - CC de Cèze Cévennes	108 - CC du Pays Rignacois	163 - Pays Ségali Communauté
54 - CC de la Gascogne Toulousaine	109 - CC du Pays Viganais	164 - Toulouse Métropole
55 - CC de la Haute Ariège	110 - CC du Piémont Cévenol	







Vous êtes invités à transmettre vos suggestions d'amélioration,
en précisant vos coordonnées et l'objet de votre message
(suggestion d'amélioration, de satisfaction, remarque...)
à l'adresse suivante:

dreal-occitanie@developpement-durable.gouv.fr



Directeur de la publication : Patrick Berg, directeur régional de l'environnement, de l'aménagement et du logement d'Occitanie

Coordination : DREAL Occitanie/DEC/Division SIG

Conception graphique : DREAL Occitanie/Cab-Com – Didier Le Boulbard

Collecte des données, cartographie : DREAL Occitanie/DEC/Division SIG

Crédit photographique, illustrations : DREAL Occitanie

Éditeur : DREAL Occitanie,
Cité administrative,
1, rue de la cité administrative - CS 80002,
31074 Toulouse Cedex 09

Imprimeur : atelier reprographie du SGCD 31

Achévé d'imprimé : Août 2023

Parution : septembre 2023

Dépôt légal : septembre 2023

Prix : gratuit

ISSN : en cours d'attribution



**PRÉFET
DE LA RÉGION
OCCITANIE**

*Liberté
Égalité
Fraternité*